

**DATE DESPRE IMOBILUL NR. 2026**

Oficiul de Cadastru și Publicitate Imobiliară SIBIU  
Biroul de Cadastru și Publicitate Imobiliară Medias

**A. Partea I. Descrierea imobilului**

TEREN Extravilan

Adresa: Jud. Sibiu

Nr. Crt	Nr cadastral Nr. topografic	Suprafața* (mp)	Observații / Referințe
A1		800	Sector cadastral:60 Teren neimprejmuit;

**B. Partea II. Proprietari și acte**

Inscrieri privitoare la dreptul de proprietate și alte drepturi reale	Referințe
/	
Act Administrativ nr. 753/6, din 30/05/1995 emis de CJSDPAT SIBIU (TITLU DE PROPRIETATE);	
B1	A1
Intabulare, drept de PROPRIETATE, dobândit prin Reconstituire, cota actuala 1/1 1) TIFRAȘ MARIA	

**C. Partea III. SARCINI .**

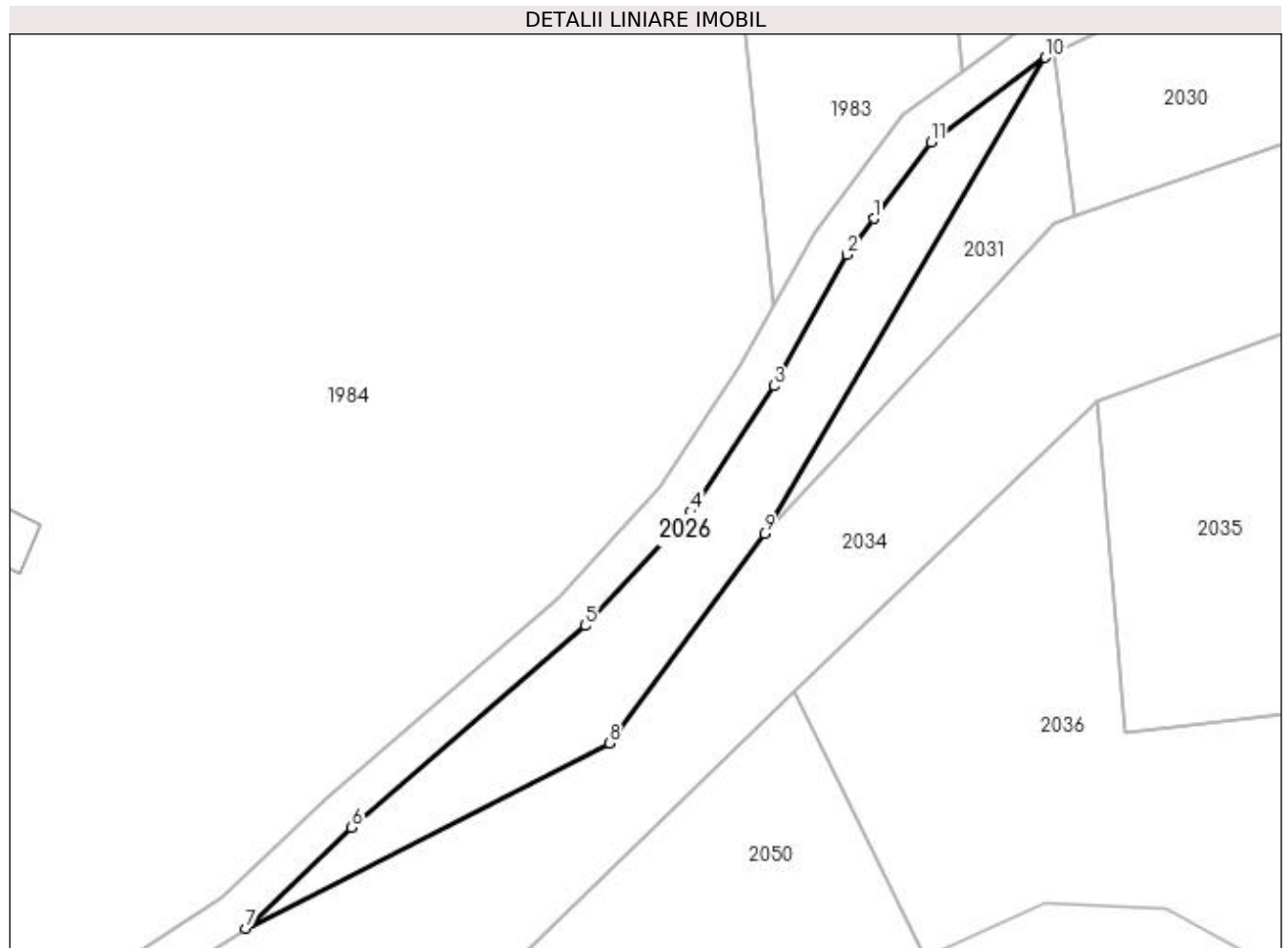
Inscrieri privind dezmembramintele dreptului de proprietate, drepturi reale de garanție și sarcini	Referințe
NU SUNT	

## Anexa Nr. 1 La Partea I

## Teren

Nr cadastral	Suprafața (mp)*	Observații / Referințe
	800	

\* Suprafața este determinată în planul de proiecție Stereo 70.



## Date referitoare la teren

Crt	Categorie folosință	Intravilan	Suprafața (mp)	Tarla	Parcelă	Nr. topo	Observații / Referințe
1	arabil	NU	800	71	3893/12	-	

## Lungime Segmente

1) Valorile lungimilor segmentelor sunt obținute din proiecție în plan.

Punct început	X / Y	Punct sfârșit	X / Y	Lungime segment (** (m)
1	450.659,444 512.410,177	2	450.656,656 512.406,45	4.655
2	450.656,656 512.406,45	3	450.649,047 512.392,847	15.586
3	450.649,047 512.392,847	4	450.640,452 512.379,815	15.612
4	450.640,452 512.379,815	5	450.629,489 512.367,996	16.12
5	450.629,489 512.367,996	6	450.605,268 512.347,08	32.003

Punct început	X / Y	Punct sfârșit	X / Y	Lungime segment (** (m)
6	450.605,268 512.347,08	7	450.594,272 512.336,615	15.179
7	450.594,272 512.336,615	8	450.631,988 512.355,833	42.33
8	450.631,988 512.355,833	9	450.648,092 512.377,544	27.032
9	450.648,092 512.377,544	10	450.677,237 512.426,881	57.302
10	450.677,237 512.426,881	11	450.665,356 512.418,081	14.785
11	450.665,356 512.418,081	1	450.659,444 512.410,177	9.87

\*\* Lungimile segmentelor sunt determinate în planul de proiecție Stereo 70 și sunt rotunjite la 1 milimetru.

\*\*\* Distanța dintre puncte este formată din segmente cumulate ce sunt mai mici decât valoarea 1 milimetru.



**DATE DESPRE IMOBILUL NR. 2027**

Oficiul de Cadastru și Publicitate Imobiliară SIBIU  
Biroul de Cadastru și Publicitate Imobiliară Medias

**A. Partea I. Descrierea imobilului**

TEREN Extravilan

Adresa: Jud. Sibiu

Nr. Crt	Nr cadastral Nr. topografic	Suprafața* (mp)	Observații / Referințe
A1	116201	19.500	Sector cadastral:60 Teren neimprejmuț;

**B. Partea II. Proprietari și acte**

Inscrieri privitoare la dreptul de proprietate și alte drepturi reale		Referințe
<b>28758 / 25/10/2021</b>		
Act Normativ nr. 17, din 07/03/2014 emis de Parlamentul României;		
B1	Imobil aflat sub incidența art. 3 alin.(1) din Legea 17/2014	A1
<b>13048 / 01/07/2022</b>		
Act Notarial nr. AUT.869, din 30/06/2022 emis de Axente Mia (contract de vanzare-cumparare);		
B2	Intabulare, drept de PROPRIETATE, dobandit prin Conventie, cota actuala 1/1 1) LUCA EMIL 2) LUCA BIANCA, bun comun	A1

**C. Partea III. SARCINI .**

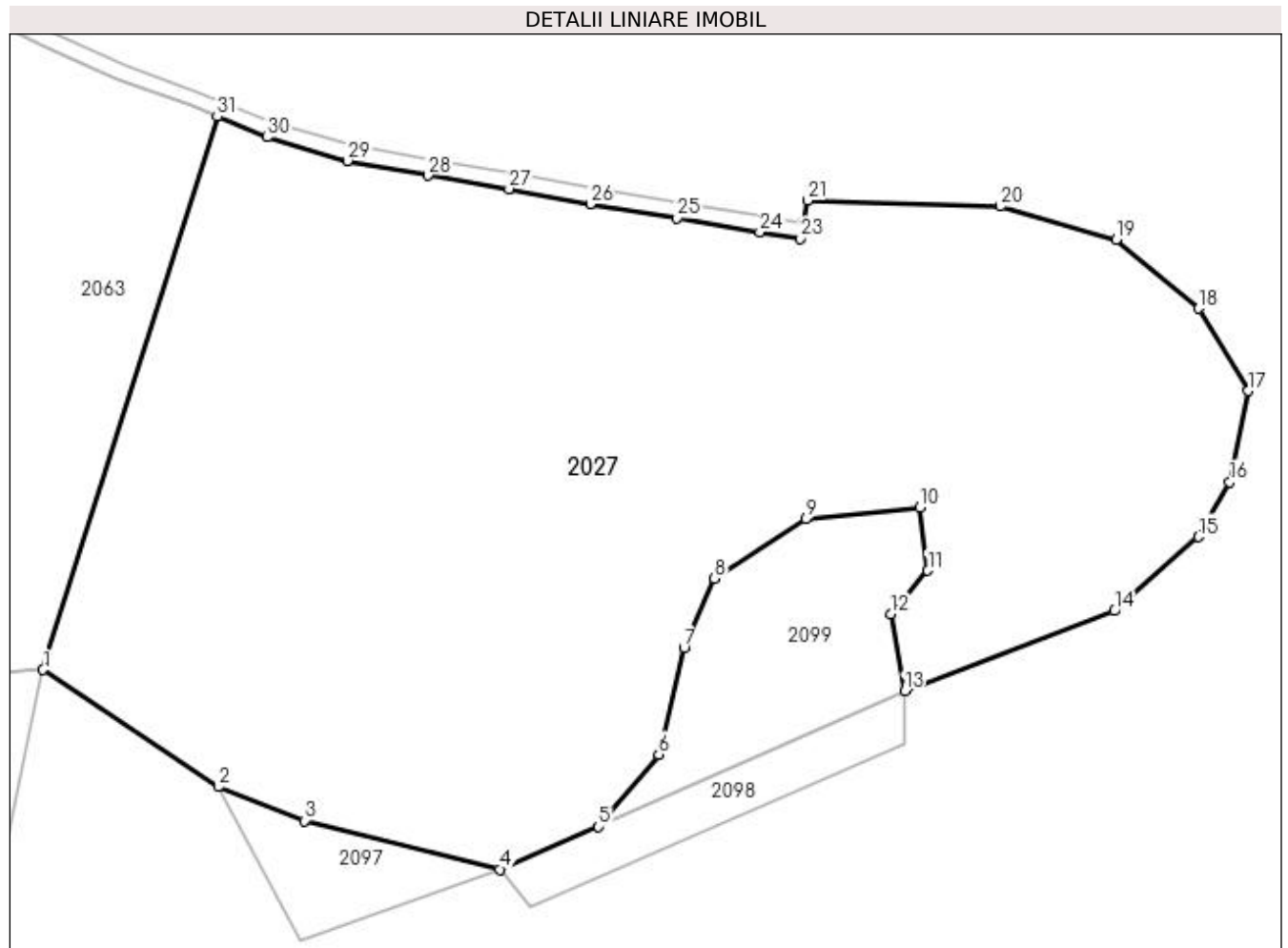
Inscrieri privind dezmembramintele dreptului de proprietate, drepturi reale de garanție și sarcini	Referințe
NU SUNT	

## Anexa Nr. 1 La Partea I

## Teren

Nr cadastral	Suprafața (mp)*	Observații / Referințe
116201	19.500	

\* Suprafața este determinată în planul de proiecție Stereo 70.



## Date referitoare la teren

Crt	Categorie folosință	Intra vilan	Suprafața (mp)	Tarla	Parcelă	Nr. topo	Observații / Referințe
1	arabil	NU	19.500	71	3887/4	-	

## Lungime Segmente

1) Valorile lungimilor segmentelor sunt obținute din proiecție în plan.

Punct început	X / Y	Punct sfârșit	X / Y	Lungime segment (** (m)
1	451.329,758 512.141,926	2	451.362,664 512.119,969	39.558
3	451.378,772 512.113,611	4	451.415,423 512.104,478	37.771
5	451.434,0 512.112,477	6	451.445,266 512.126,037	17.63
7	451.450,021 512.145,974	8	451.455,691 512.159,036	14.239
9	451.472,883 512.170,152	10	451.494,225 512.172,299	21.45

Punct început	X / Y	Punct sfârșit	X / Y	Lungime segment (** (m)
2	451.362,664 512.119,969	3	451.378,772 512.113,611	17.318
4	451.415,423 512.104,478	5	451.434,0 512.112,477	20.226
6	451.445,266 512.126,037	7	451.450,021 512.145,974	20.496
8	451.455,691 512.159,036	9	451.472,883 512.170,152	20.473
10	451.494,225 512.172,299	11	451.495,764 512.160,525	11.874

Punct început	X / Y	Punct sfârșit	X / Y	Lungime segment (** (m)
11	451.495,764 512.160,525	12	451.488,764 512.152,364	10.751
13	451.491,401 512.137,903	14	451.530,824 512.152,928	42.189
15	451.546,53 512.166,81	16	451.552,36 512.177,086	11.815
17	451.555,822 512.194,177	18	451.546,59 512.209,652	18.019
19	451.531,128 512.222,585	20	451.509,376 512.228,744	22.607
21	451.473,205 512.229,852	22	451.472,401 512.225,728	4.202
23	451.471,895 512.222,771	24	451.464,259 512.223,964	7.729
25	451.448,734 512.226,573	26	451.432,438 512.229,215	16.509
27	451.417,184 512.232,046	28	451.401,999 512.234,546	15.389
29	451.386,859 512.237,339	30	451.371,796 512.241,752	15.697
31	451.362,473 512.245,602	1	451.329,758 512.141,926	108.715

Punct început	X / Y	Punct sfârșit	X / Y	Lungime segment (** (m)
12	451.488,764 512.152,364	13	451.491,401 512.137,903	14.699
14	451.530,824 512.152,928	15	451.546,53 512.166,81	20.961
16	451.552,36 512.177,086	17	451.555,822 512.194,177	17.438
18	451.546,59 512.209,652	19	451.531,128 512.222,585	20.159
20	451.509,376 512.228,744	21	451.473,205 512.229,852	36.188
22	451.472,401 512.225,728	23	451.471,895 512.222,771	3.0
24	451.464,259 512.223,964	25	451.448,734 512.226,573	15.742
26	451.432,438 512.229,215	27	451.417,184 512.232,046	15.515
28	451.401,999 512.234,546	29	451.386,859 512.237,339	15.395
30	451.371,796 512.241,752	31	451.362,473 512.245,602	10.086

\*\* Lungimile segmentelor sunt determinate în planul de proiecție Stereo 70 și sunt rotunjite la 1 milimetru.

\*\*\* Distanța dintre puncte este formată din segmente cumulate ce sunt mai mici decât valoarea 1 milimetru.





**DATE DESPRE IMOBILUL NR. 2028**

Oficiul de Cadastru și Publicitate Imobiliară SIBIU  
Biroul de Cadastru și Publicitate Imobiliară Medias

**A. Partea I. Descrierea imobilului**

TEREN Extravilan

Adresa: Jud. Sibiu

Nr. Crt	Nr cadastral Nr. topografic	Suprafața* (mp)	Observații / Referințe
A1		200	Sector cadastral:60 Teren neimprejmuit;

**B. Partea II. Proprietari și acte**

Inscrieri privitoare la dreptul de proprietate și alte drepturi reale	Referințe
/	
Act Normativ nr. 7, din 13/03/1996 emis de PARLAMENTUL ROMANIEI (lege);	
B1	A1
Inscrierea provizorie, drept de PROPRIETATE, dobandit prin Lege, cota actuala 1/1 1) <b>MUNICIPIUL MEDIAS</b> , CIF:4240677, proprietar neidentificat	

**C. Partea III. SARCINI .**


Inscrieri privind dezmembramintele dreptului de proprietate, drepturi reale de garanție și sarcini	Referințe
NU SUNT	

## Anexa Nr. 1 La Partea I

## Teren

Nr cadastral	Suprafața (mp)*	Observații / Referințe
	200	

\* Suprafața este determinată în planul de proiecție Stereo 70.



## Date referitoare la teren

Crt	Categorie folosință	Intra vilan	Suprafața (mp)	Tarla	Parcelă	Nr. topo	Observații / Referințe
1	faneata	NU	200	71	3892/3	-	

## Lungime Segmente

1) Valorile lungimilor segmentelor sunt obținute din proiecție în plan.

Punct început	X / Y	Punct sfârșit	X / Y	Lungime segment (** (m)
1	450.774,282 512.439,94	2	450.766,624 512.438,867	7.734
2	450.766,624 512.438,867	3	450.750,728 512.437,753	15.935
3	450.750,728 512.437,753	4	450.736,966 512.437,788	13.762
4	450.736,966 512.437,788	5	450.738,427 512.426,112	11.767
5	450.738,427 512.426,112	1	450.774,282 512.439,94	38.43

**\*\* Lungimile segmentelor sunt determinate în planul de proiecție Stereo 70 și sunt rotunjite la 1 milimetru.**

**\*\*\* Distanța dintre puncte este formată din segmente cumulate ce sunt mai mici decât valoarea 1 milimetru.**



**DATE DESPRE IMOBILUL NR. 2029**

Oficiul de Cadastru și Publicitate Imobiliară SIBIU  
Biroul de Cadastru și Publicitate Imobiliară Medias

**A. Partea I. Descrierea imobilului**

TEREN Extravilan

Adresa: Jud. Sibiu

Nr. Crt	Nr cadastral Nr. topografic	Suprafața* (mp)	Observații / Referințe
A1		500	Sector cadastral:60 Teren neimprejmuit;

**B. Partea II. Proprietari și acte**

Inscrieri privitoare la dreptul de proprietate și alte drepturi reale	Referințe
/	
Act Administrativ nr. 767/6, din 31/05/1995 emis de CJSDPAT SIBIU (TITLU DE PROPRIETATE);	
B1	A1
Intabulare, drept de PROPRIETATE, dobândit prin Reconstituire, cota actuala 1/1 1) PINTEA FODOR	

**C. Partea III. SARCINI .**

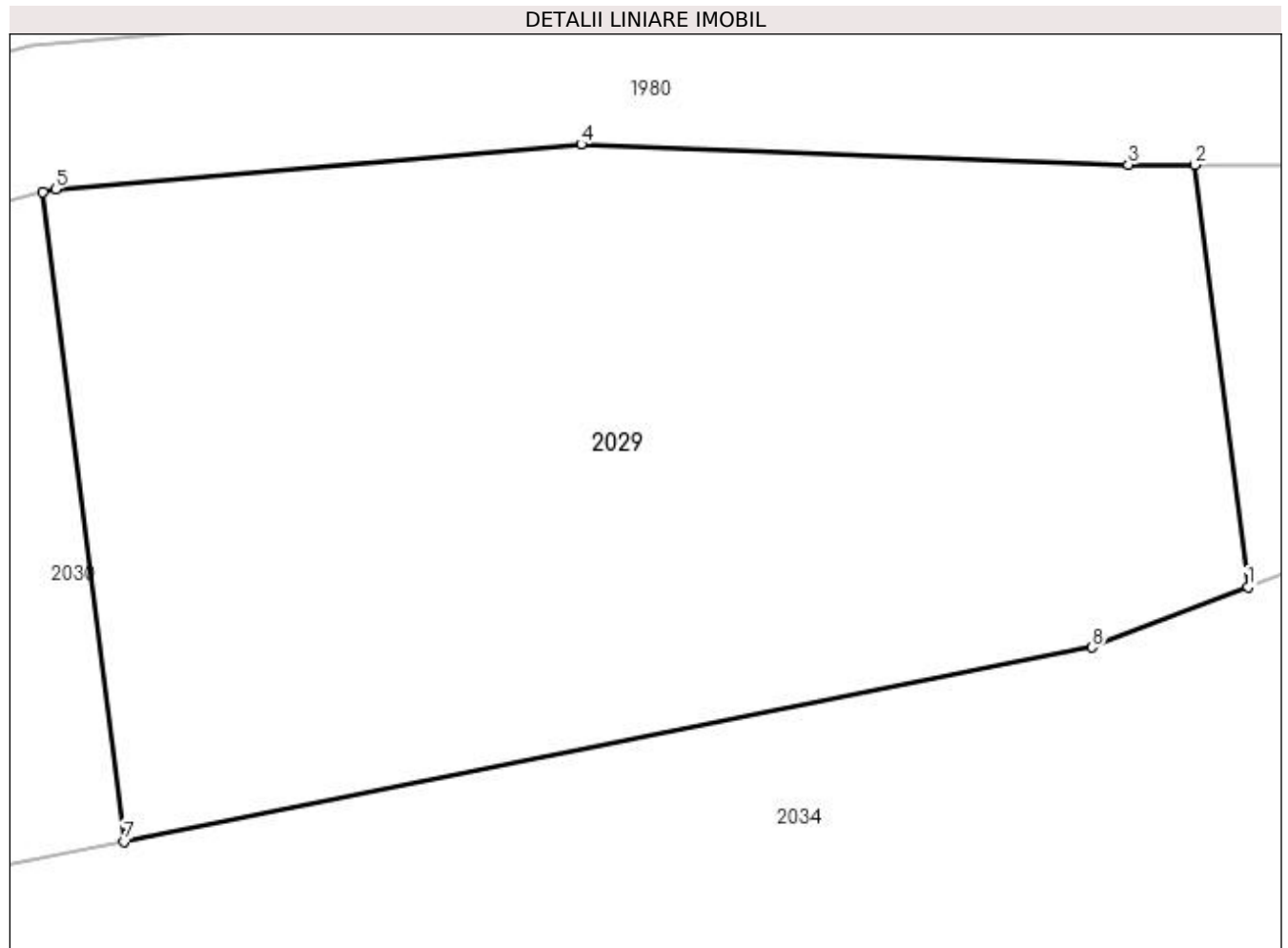
Inscrieri privind dezmembramintele dreptului de proprietate, drepturi reale de garanție și sarcini	Referințe
NU SUNT	

## Anexa Nr. 1 La Partea I

## Teren

Nr cadastral	Suprafața (mp)*	Observații / Referințe
	500	

\* Suprafața este determinată în planul de proiecție Stereo 70.



## Date referitoare la teren

Crt	Categorie folosință	Intra vilan	Suprafața (mp)	Tarla	Parcelă	Nr. topo	Observații / Referințe
1	faneata	NU	500	71	3892/2	-	tufaris

## Lungime Segmente

1) Valorile lungimilor segmentelor sunt obținute din proiecție în plan.

Punct început	X / Y	Punct sfârșit	X / Y	Lungime segment (** (m)
1	450.738,427 512.426,112	2	450.736,966 512.437,788	11.767
2	450.736,966 512.437,788	3	450.735,111 512.437,792	1.856
3	450.735,111 512.437,792	4	450.719,975 512.438,354	15.146
4	450.719,975 512.438,354	5	450.705,427 512.437,115	14.6
5	450.705,427 512.437,115	6	450.705,084 512.437,028	0.354

Punct început	X / Y	Punct sfârșit	X / Y	Lungime segment (** (m)
6	450.705,084 512.437,028	7	450.707,33 512.419,075	18.093
7	450.707,33 512.419,075	8	450.734,112 512.424,447	27.316
8	450.734,112 512.424,447	1	450.738,427 512.426,112	4.625

\*\* Lungimile segmentelor sunt determinate în planul de proiecție Stereo 70 și sunt rotunjite la 1 milimetru.

\*\*\* Distanța dintre puncte este formată din segmente cumulate ce sunt mai mici decât valoarea 1 milimetru.





**DATE DESPRE IMOBILUL NR. 2030**

Oficiul de Cadastru și Publicitate Imobiliară SIBIU  
Biroul de Cadastru și Publicitate Imobiliară Medias

**A. Partea I. Descrierea imobilului**

TEREN Extravilan

Adresa: Jud. Sibiu

Nr. Crt	Nr cadastral Nr. topografic	Suprafața* (mp)	Observații / Referințe
A1		500	Sector cadastral:60 Teren neimprejmuit;

**B. Partea II. Proprietari și acte**

Inscrieri privitoare la dreptul de proprietate și alte drepturi reale	Referințe
/	
Act Administrativ nr. 701/6, din 22/05/1995 emis de CJSDPAT SIBIU (TITLU DE PROPRIETATE);	
B1	A1
Intabulare, drept de PROPRIETATE, dobândit prin Reconstituire, cota actuala 1/1 1) SLAVA IOAN	

**C. Partea III. SARCINI .**

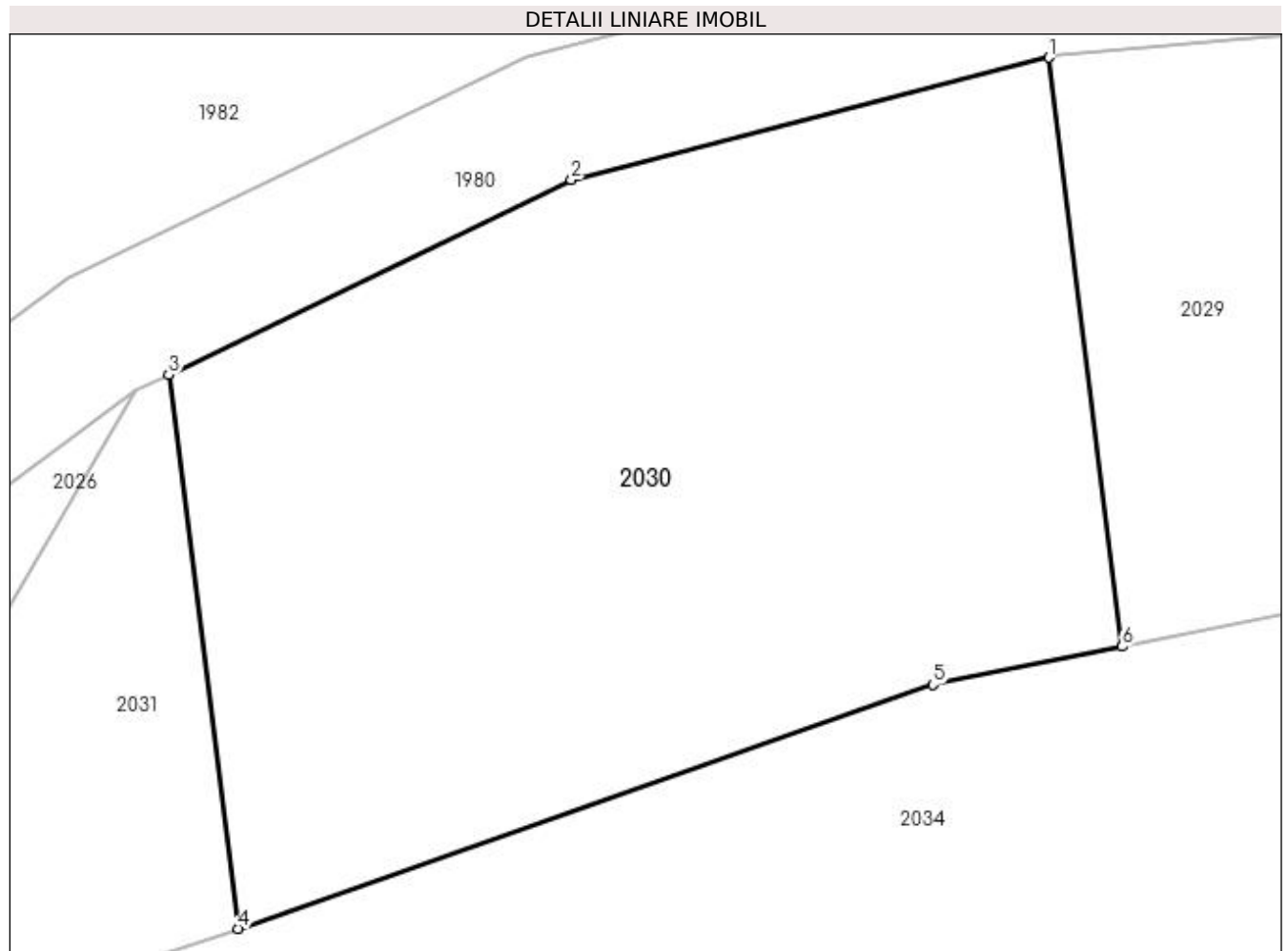
Inscrieri privind dezmembramintele dreptului de proprietate, drepturi reale de garanție și sarcini	Referințe
NU SUNT	

## Anexa Nr. 1 La Partea I

## Teren

Nr cadastral	Suprafața (mp)*	Observații / Referințe
	500	

\* Suprafața este determinată în planul de proiecție Stereo 70.



## Date referitoare la teren

Crt	Categorie folosință	Intra vilan	Suprafața (mp)	Tarla	Parcelă	Nr. topo	Observații / Referințe
1	faneata	NU	500	71	3892/1	-	

## Lungime Segmente

1) Valorile lungimilor segmentelor sunt obținute din proiecție în plan.

Punct început	X / Y	Punct sfârșit	X / Y	Lungime segment (** (m)
1	450.705,084 512.437,028	2	450.690,521 512.433,302	15.032
2	450.690,521 512.433,302	3	450.678,228 512.427,36	13.654
3	450.678,228 512.427,36	4	450.680,34 512.410,478	17.014
4	450.680,34 512.410,478	5	450.701,554 512.417,916	22.481
5	450.701,554 512.417,916	6	450.707,33 512.419,075	5.891

Punct început	X / Y	Punct sfârșit	X / Y	Lungime segment (** (m)
6	450.707,33 512.419,075	1	450.705,084 512.437,028	18.093

\*\* Lungimile segmentelor sunt determinate în planul de proiecție Stereo 70 și sunt rotunjite la 1 milimetru.

\*\*\* Distanța dintre puncte este formată din segmente cumulate ce sunt mai mici decât valoarea 1 milimetru.



**DATE DESPRE IMOBILUL NR. 2031**

Oficiul de Cadastru și Publicitate Imobiliară SIBIU  
Biroul de Cadastru și Publicitate Imobiliară Medias

**A. Partea I. Descrierea imobilului**

TEREN Extravilan

Adresa: Jud. Sibiu

Nr. Crt	Nr cadastral Nr. topografic	Suprafața* (mp)	Observații / Referințe
A1		300	Sector cadastral:60 Teren neimprejmuit;

**B. Partea II. Proprietari și acte**

Inscrieri privitoare la dreptul de proprietate și alte drepturi reale	Referințe
/	
Act Normativ nr. 7, din 13/03/1996 emis de PARLAMENTUL ROMANIEI (lege);	
B1	A1
Inscrierea provizorie, drept de PROPRIETATE, dobandit prin Lege, cota actuala 1/1 1) <b>MUNICIPIUL MEDIAS</b> , CIF:4240677, proprietar neidentificat	

**C. Partea III. SARCINI .**

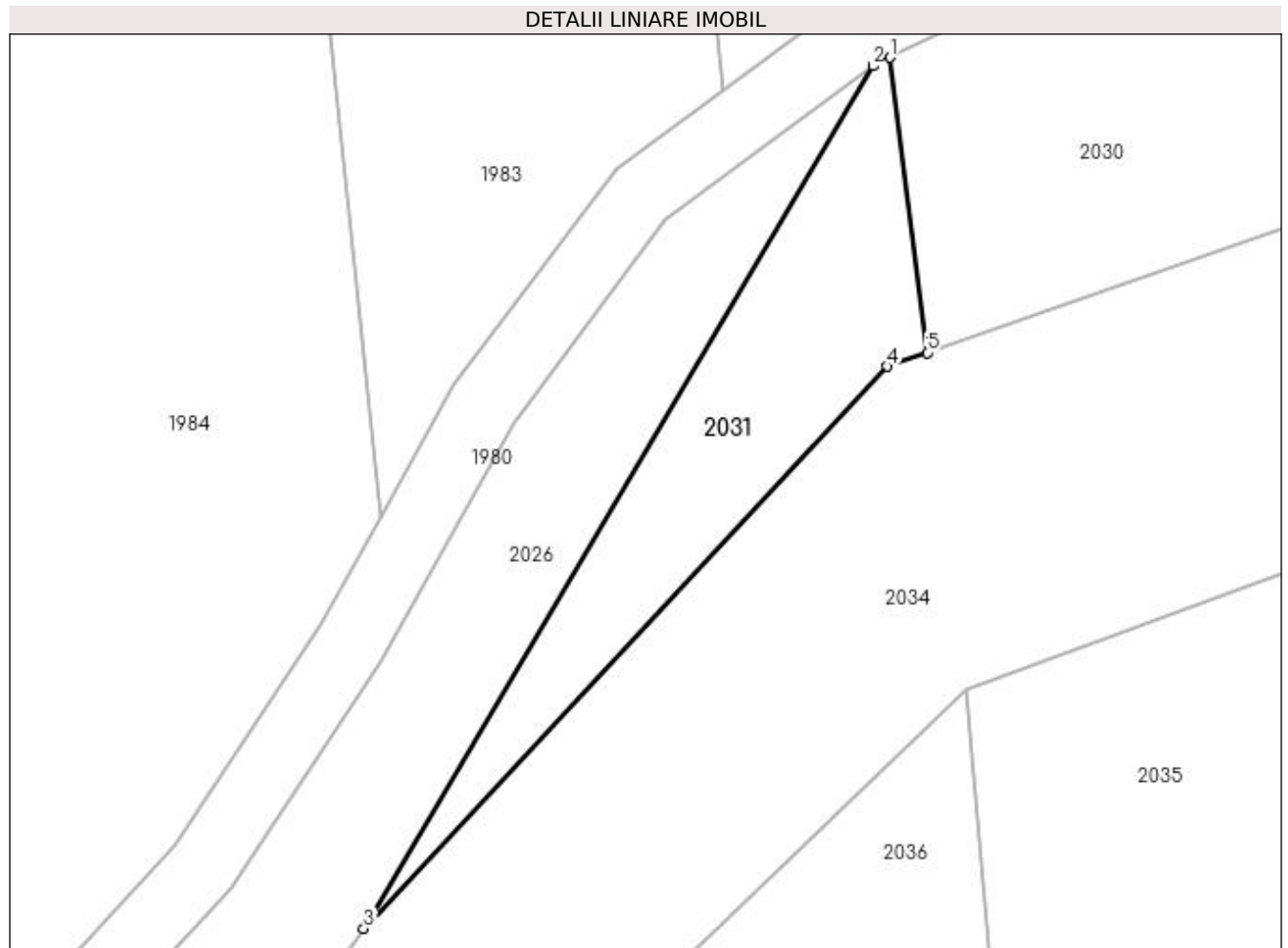
Inscrieri privind dezmembramintele dreptului de proprietate, drepturi reale de garanție și sarcini	Referințe
NU SUNT	

## Anexa Nr. 1 La Partea I

## Teren

Nr cadastral	Suprafața (mp)*	Observații / Referințe
	300	

\* Suprafața este determinată în planul de proiecție Stereo 70.



## Date referitoare la teren

Crt	Categorie folosință	Intra vilan	Suprafața (mp)	Tarla	Parcelă	Nr. topo	Observații / Referințe
1	faneata	NU	300	71	3892/4	-	

## Lungime Segmente

1) Valorile lungimilor segmentelor sunt obținute din proiecție în plan.

Punct început	X / Y	Punct sfârșit	X / Y	Lungime segment (** (m)
1	450.678,228 512.427,36	2	450.677,237 512.426,881	1.101
2	450.677,237 512.426,881	3	450.648,092 512.377,544	57.302
3	450.648,092 512.377,544	4	450.678,08 512.409,685	43.958
4	450.678,08 512.409,685	5	450.680,34 512.410,478	2.395
5	450.680,34 512.410,478	1	450.678,228 512.427,36	17.014

**\*\* Lungimile segmentelor sunt determinate în planul de proiecție Stereo 70 și sunt rotunjite la 1 milimetru.**

**\*\*\* Distanța dintre puncte este formată din segmente cumulate ce sunt mai mici decât valoarea 1 milimetru.**





**DATE DESPRE IMOBILUL NR. 2032**

Oficiul de Cadastru și Publicitate Imobiliară SIBIU  
Biroul de Cadastru și Publicitate Imobiliară Medias

**A. Partea I. Descrierea imobilului**

TEREN Extravilan

Adresa: Jud. Sibiu

Nr. Crt	Nr cadastral Nr. topografic	Suprafața* (mp)	Observații / Referințe
A1		4.400	Sector cadastral:60 Teren neimprejmuit;

**B. Partea II. Proprietari și acte**

Inscrieri privitoare la dreptul de proprietate și alte drepturi reale	Referințe
/	
Act Administrativ nr. 314, din 26/11/2007 emis de CONSILIUL LOCAL MEDIAS (HOTARARE DE CONSILIU);	
B1	A1
Intabulare, drept de PROPRIETATE, dobandit prin Lege, cota actuala 1/1 1) MUNICIPIUL MEDIAȘ DOMENIUL PRIVAT, CIF:4240677	

**C. Partea III. SARCINI .**

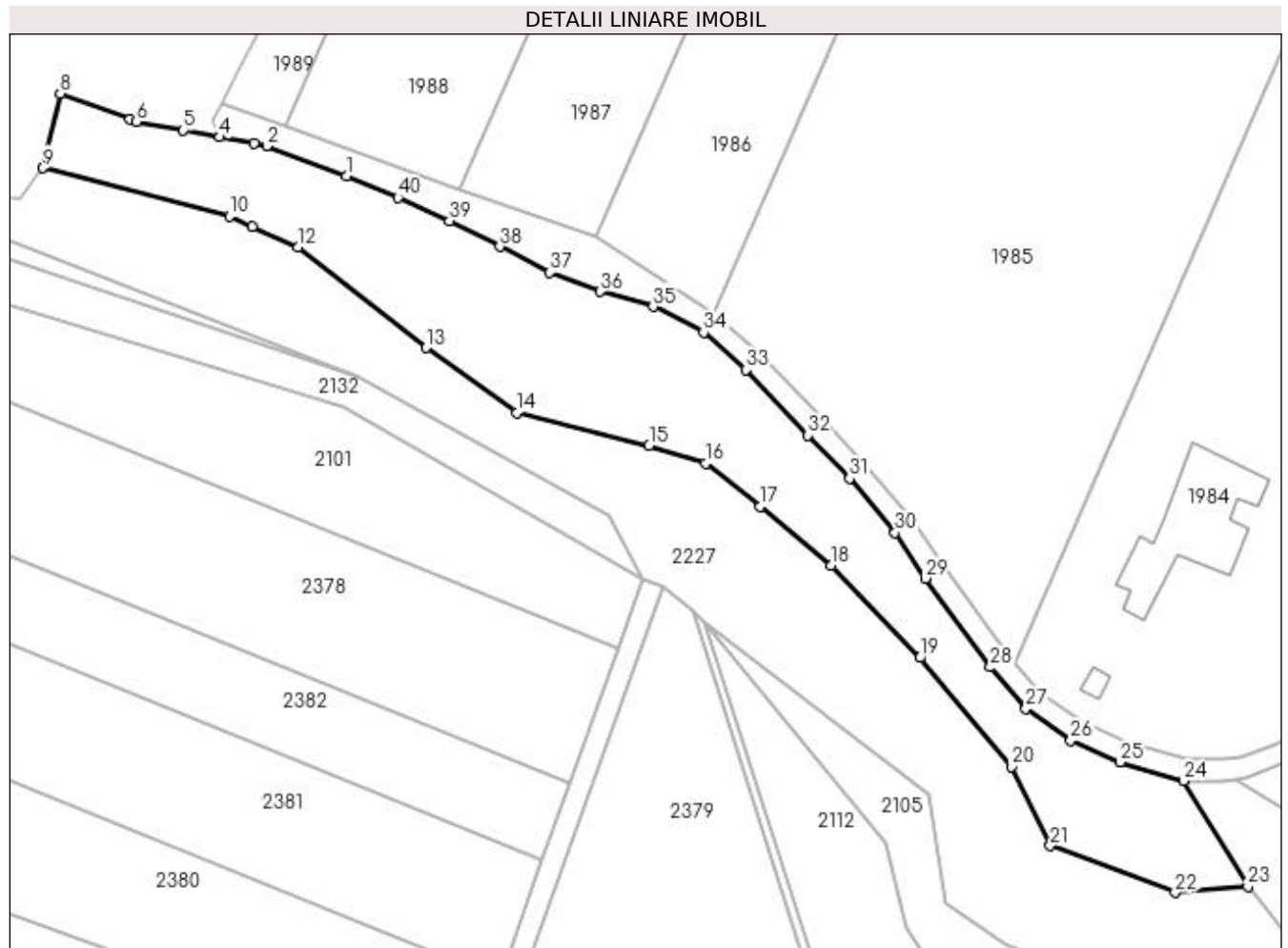
Inscrieri privind dezmembramintele dreptului de proprietate, drepturi reale de garanție și sarcini	Referințe
NU SUNT	

## Anexa Nr. 1 La Partea I

## Teren

Nr cadastral	Suprafața (mp)*	Observații / Referințe
	4.400	

\* Suprafața este determinată în planul de proiecție Stereo 70.



## Date referitoare la teren

Crt	Categorie folosință	Intra vilan	Suprafața (mp)	Tarla	Parcelă	Nr. topo	Observații / Referințe
1	faneata	NU	4.400	71	3850	-	

## Lungime Segmente

1) Valorile lungimilor segmentelor sunt obținute din proiecție în plan.

Punct început	X / Y	Punct sfârșit	X / Y	Lungime segment (** (m)
1	450.401,329 512.434,85	2	450.386,545 512.440,371	15.781
3	450.384,189 512.440,922	4	450.377,774 512.441,994	6.504
5	450.371,054 512.443,317	6	450.362,268 512.444,921	8.931
7	450.361,124 512.445,342	8	450.348,156 512.450,114	13.818
9	450.344,968 512.436,301	10	450.379,647 512.427,305	35.827

Punct început	X / Y	Punct sfârșit	X / Y	Lungime segment (** (m)
2	450.386,545 512.440,371	3	450.384,189 512.440,922	2.419
4	450.377,774 512.441,994	5	450.371,054 512.443,317	6.849
6	450.362,268 512.444,921	7	450.361,124 512.445,342	1.219
8	450.348,156 512.450,114	9	450.344,968 512.436,301	14.177
10	450.379,647 512.427,305	11	450.383,785 512.425,334	4.583

Punct început	X / Y	Punct sfârșit	X / Y	Lungime segment (** (m)
11	450.383,785 512.425,334	12	450.392,351 512.421,589	9.349
13	450.416,141 512.402,906	14	450.432,949 512.390,866	20.675
15	450.457,597 512.384,696	16	450.468,123 512.381,442	11.018
17	450.478,237 512.373,42	18	450.491,447 512.362,526	17.123
19	450.507,932 512.345,369	20	450.524,944 512.325,177	26.403
21	450.532,111 512.310,428	22	450.555,339 512.301,777	24.786
23	450.568,859 512.302,873	24	450.556,899 512.322,524	23.005
25	450.545,09 512.325,962	26	450.535,945 512.330,056	10.02
27	450.527,581 512.335,941	28	450.521,025 512.343,621	10.098
29	450.508,927 512.360,122	30	450.503,262 512.368,605	10.201
31	450.494,859 512.378,62	32	450.487,138 512.386,657	11.145
33	450.475,544 512.398,801	34	450.467,7 512.405,74	10.472
35	450.458,319 512.410,552	36	450.448,547 512.413,317	10.156
37	450.439,166 512.416,93	38	450.429,817 512.421,659	10.477
39	450.420,508 512.426,464	40	450.410,916 512.430,817	10.534

Punct început	X / Y	Punct sfârșit	X / Y	Lungime segment (** (m)
12	450.392,351 512.421,589	13	450.416,141 512.402,906	30.249
14	450.432,949 512.390,866	15	450.457,597 512.384,696	25.408
16	450.468,123 512.381,442	17	450.478,237 512.373,42	12.909
18	450.491,447 512.362,526	19	450.507,932 512.345,369	23.793
20	450.524,944 512.325,177	21	450.532,111 512.310,428	16.398
22	450.555,339 512.301,777	23	450.568,859 512.302,873	13.564
24	450.556,899 512.322,524	25	450.545,09 512.325,962	12.299
26	450.535,945 512.330,056	27	450.527,581 512.335,941	10.227
28	450.521,025 512.343,621	29	450.508,927 512.360,122	20.461
30	450.503,262 512.368,605	31	450.494,859 512.378,62	13.073
32	450.487,138 512.386,657	33	450.475,544 512.398,801	16.79
34	450.467,7 512.405,74	35	450.458,319 512.410,552	10.543
36	450.448,547 512.413,317	37	450.439,166 512.416,93	10.053
38	450.429,817 512.421,659	39	450.420,508 512.426,464	10.476
40	450.410,916 512.430,817	1	450.401,329 512.434,85	10.401

\*\* Lungimile segmentelor sunt determinate în planul de proiecție Stereo 70 și sunt rotunjite la 1 milimetru.

\*\*\* Distanța dintre puncte este formată din segmente cumulate ce sunt mai mici decât valoarea 1 milimetru.



**DATE DESPRE IMOBILUL NR. 2033**

Oficiul de Cadastru și Publicitate Imobiliară SIBIU  
Biroul de Cadastru și Publicitate Imobiliară Medias

**A. Partea I. Descrierea imobilului**

TEREN Extravilan

Adresa: Jud. Sibiu

Nr. Crt	Nr cadastral Nr. topografic	Suprafața* (mp)	Observații / Referințe
A1		7.000	Sector cadastral:60 Teren neimprejmuit;

**B. Partea II. Proprietari și acte**

Inscrieri privitoare la dreptul de proprietate și alte drepturi reale	Referințe
/	
Act Administrativ nr. 701/6, din 22/05/1995 emis de CJSDPAT SIBIU (TITLU DE PROPRIETATE);	
B1	A1
Intabulare, drept de PROPRIETATE, dobândit prin Reconstituire, cota actuala 1/1 1) SLAVA IOAN	

**C. Partea III. SARCINI .**

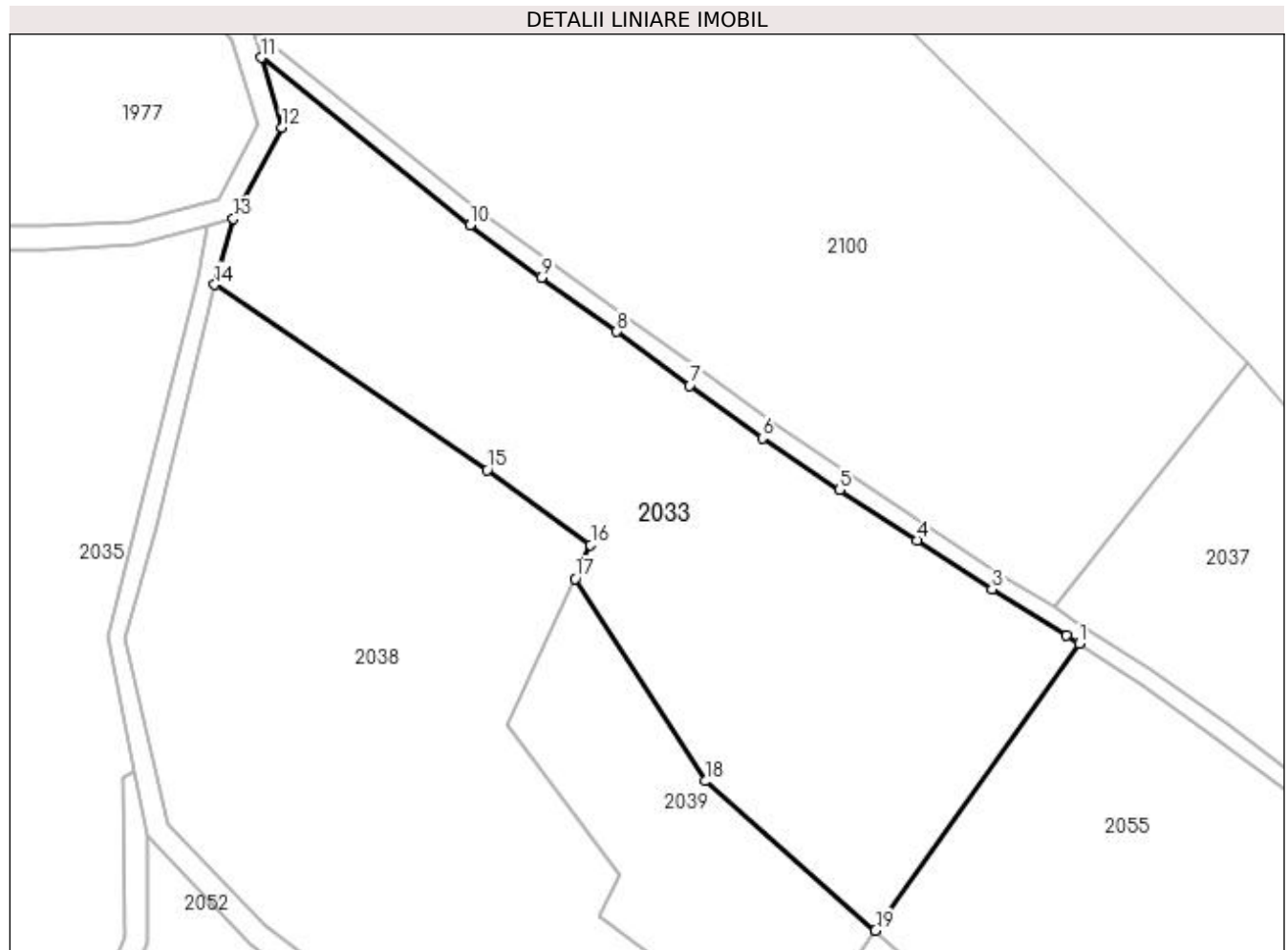
Inscrieri privind dezmembramintele dreptului de proprietate, drepturi reale de garanție și sarcini	Referințe
NU SUNT	

## Anexa Nr. 1 La Partea I

## Teren

Nr cadastral	Suprafața (mp)*	Observații / Referințe
	7.000	

\* Suprafața este determinată în planul de proiecție Stereo 70.



## Date referitoare la teren

Crt	Categorie folosință	Intra vilan	Suprafața (mp)	Tarla	Parcelă	Nr. topo	Observații / Referințe
1	arabil	NU	7.000	71	3887/1	-	

## Lungime Segmente

1) Valorile lungimilor segmentelor sunt obținute din proiecție în plan.

Punct început	X / Y	Punct sfârșit	X / Y	Lungime segment (** (m)
1	451.162,207 512.368,278	2	451.160,031 512.369,707	2.603
2	451.160,031 512.369,707	3	451.147,038 512.377,765	15.289
3	451.147,038 512.377,765	4	451.134,021 512.386,29	15.561
4	451.134,021 512.386,29	5	451.120,526 512.395,029	16.078
5	451.120,526 512.395,029	6	451.107,114 512.404,03	16.152

Punct început	X / Y	Punct sfârșit	X / Y	Lungime segment (** (m)
6	451.107,114 512.404,03	7	451.094,469 512.413,167	15.601
7	451.094,469 512.413,167	8	451.081,781 512.422,513	15.758
8	451.081,781 512.422,513	9	451.068,662 512.431,89	16.126
9	451.068,662 512.431,89	10	451.056,249 512.441,026	15.413
10	451.056,249 512.441,026	11	451.019,986 512.470,141	46.504
11	451.019,986 512.470,141	12	451.023,617 512.458,032	12.641
12	451.023,617 512.458,032	13	451.015,113 512.442,131	18.033
13	451.015,113 512.442,131	14	451.011,884 512.430,662	11.914
14	451.011,884 512.430,662	15	451.059,236 512.398,482	57.252
15	451.059,236 512.398,482	16	451.077,259 512.385,442	22.245
16	451.077,259 512.385,442	17	451.074,554 512.379,595	6.442
17	451.074,554 512.379,595	18	451.097,162 512.344,411	41.821
18	451.097,162 512.344,411	19	451.126,793 512.318,446	39.398
19	451.126,793 512.318,446	1	451.162,207 512.368,278	61.133

\*\* Lungimile segmentelor sunt determinate în planul de proiecție Stereo 70 și sunt rotunjite la 1 milimetru.

\*\*\* Distanța dintre puncte este formată din segmente cumulate ce sunt mai mici decât valoarea 1 milimetru.





**DATE DESPRE IMOBILUL NR. 2034**

Oficiul de Cadastru și Publicitate Imobiliară SIBIU  
Biroul de Cadastru și Publicitate Imobiliară Medias

**A. Partea I. Descrierea imobilului**

TEREN Extravilan

Adresa: Jud. Sibiu

Nr. Crt	Nr cadastral Nr. topografic	Suprafața* (mp)	Observații / Referințe
A1		3.873	Sector cadastral:60 Teren neimpregmuit;

**B. Partea II. Proprietari și acte**

Inscrieri privitoare la dreptul de proprietate și alte drepturi reale	Referințe
/	
Act Normativ nr. 7, din 13/03/1996 emis de PARLAMENTUL ROMANIEI (lege);	
B1	A1
Inscrierea provizorie, drept de PROPRIETATE, dobandit prin Lege, cota actuala 1/1 1) <b>MUNICIPIUL MEDIAS</b> , CIF:4240677, proprietar neidentificat	

**C. Partea III. SARCINI .**

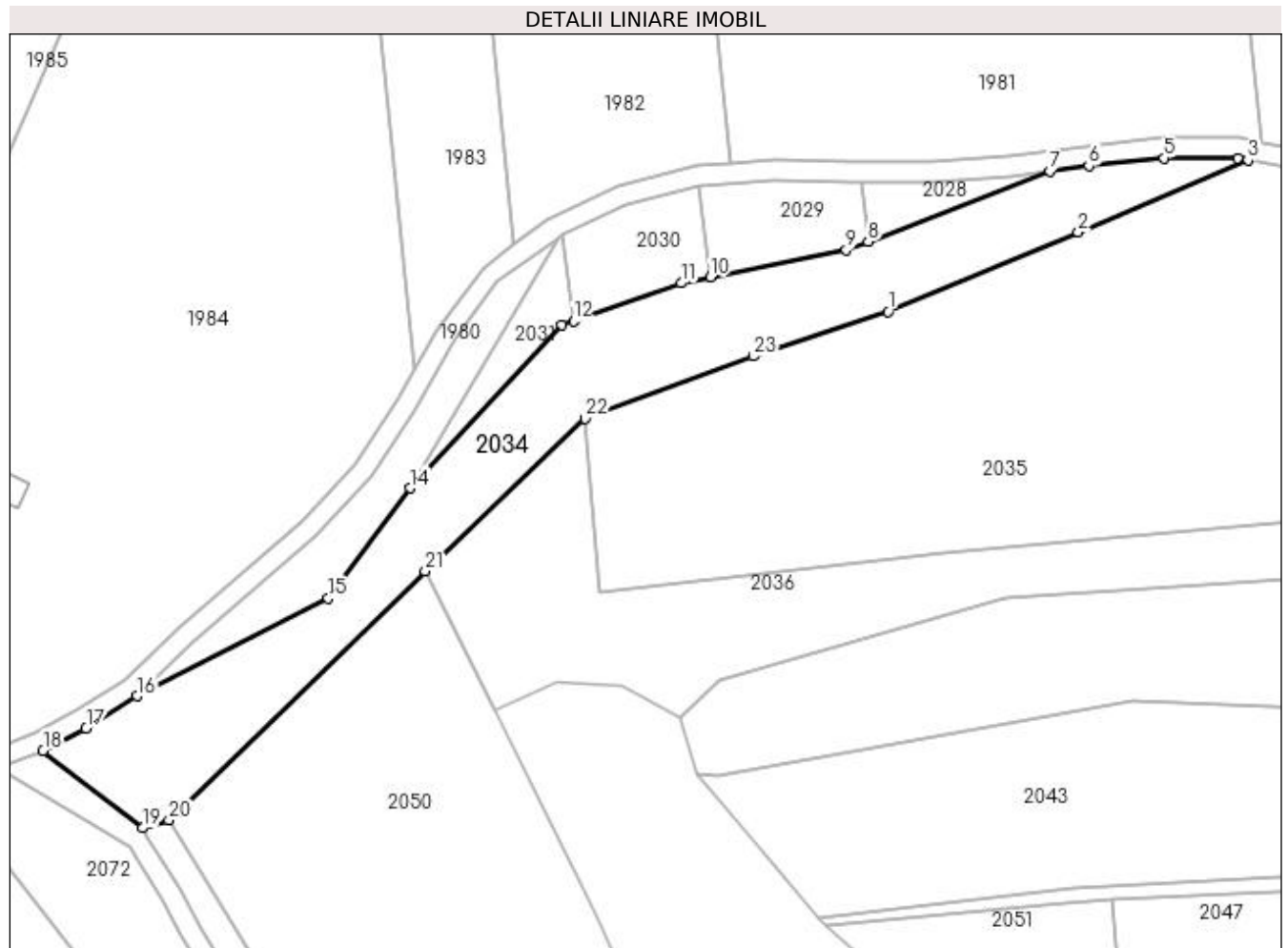
Inscrieri privind dezmembramintele dreptului de proprietate, drepturi reale de garanție și sarcini	Referințe
NU SUNT	

## Anexa Nr. 1 La Partea I

## Teren

Nr cadastral	Suprafața (mp)*	Observații / Referințe
	3.873	

\* Suprafața este determinată în planul de proiecție Stereo 70.



## Date referitoare la teren

Crt	Categorie folosință	Intra vilan	Suprafața (mp)	Tarla	Parcelă	Nr. topo	Observații / Referințe
1	faneata	NU	3.873	71	3861	-	

## Lungime Segmente

1) Valorile lungimilor segmentelor sunt obținute din proiecție în plan.

Punct început	X / Y	Punct sfârșit	X / Y	Lungime segment (** (m)
1	450.742,389 512.412,284	2	450.779,851 512.427,968	40.612
3	450.813,326 512.442,176	4	450.811,324 512.442,543	2.035
5	450.796,826 512.442,564	6	450.781,941 512.441,013	14.966
7	450.774,282 512.439,94	8	450.738,427 512.426,112	38.43
9	450.734,112 512.424,447	10	450.707,33 512.419,075	27.316

Punct început	X / Y	Punct sfârșit	X / Y	Lungime segment (** (m)
2	450.779,851 512.427,968	3	450.813,326 512.442,176	36.365
4	450.811,324 512.442,543	5	450.796,826 512.442,564	14.497
6	450.781,941 512.441,013	7	450.774,282 512.439,94	7.734
8	450.738,427 512.426,112	9	450.734,112 512.424,447	4.625
10	450.707,33 512.419,075	11	450.701,554 512.417,916	5.891

Punct început	X / Y	Punct sfârșit	X / Y	Lungime segment (** (m)
11	450.701,554 512.417,916	12	450.680,34 512.410,478	22.481
13	450.678,08 512.409,685	14	450.648,092 512.377,544	43.958
15	450.631,988 512.355,833	16	450.594,272 512.336,615	42.33
17	450.584,247 512.330,248	18	450.575,743 512.325,793	9.601
19	450.595,418 512.310,596	20	450.600,579 512.312,096	5.374
21	450.651,091 512.361,168	22	450.682,624 512.391,214	43.556
23	450.715,788 512.403,524	1	450.742,389 512.412,284	28.006

Punct început	X / Y	Punct sfârșit	X / Y	Lungime segment (** (m)
12	450.680,34 512.410,478	13	450.678,08 512.409,685	2.395
14	450.648,092 512.377,544	15	450.631,988 512.355,833	27.032
16	450.594,272 512.336,615	17	450.584,247 512.330,248	11.876
18	450.575,743 512.325,793	19	450.595,418 512.310,596	24.862
20	450.600,579 512.312,096	21	450.651,091 512.361,168	70.423
22	450.682,624 512.391,214	23	450.715,788 512.403,524	35.375

\*\* Lungimile segmentelor sunt determinate în planul de proiecție Stereo 70 și sunt rotunjite la 1 milimetru.

\*\*\* Distanța dintre puncte este formată din segmente cumulate ce sunt mai mici decât valoarea 1 milimetru.



**DATE DESPRE IMOBILUL NR. 2035**

Oficiul de Cadastru și Publicitate Imobiliară SIBIU  
Biroul de Cadastru și Publicitate Imobiliară Medias

**A. Partea I. Descrierea imobilului**

TEREN Extravilan

Adresa: Jud. Sibiu

Nr. Crt	Nr cadastral Nr. topografic	Suprafața* (mp)	Observații / Referințe
A1		26.500	Sector cadastral:60 Teren neimprejmuit;

**B. Partea II. Proprietari și acte**

Inscrieri privitoare la dreptul de proprietate și alte drepturi reale	Referințe
/	
Act Administrativ nr. 3062/6, din 12/08/2015 emis de CJSDPAT SIBIU (TITLU DE PROPRIETATE);	
B1	A1
Intabulare, drept de PROPRIETATE, dobândit prin Reconstituire, cota actuala 1/1 1) GECĂȘAN ELENA	

**C. Partea III. SARCINI .**

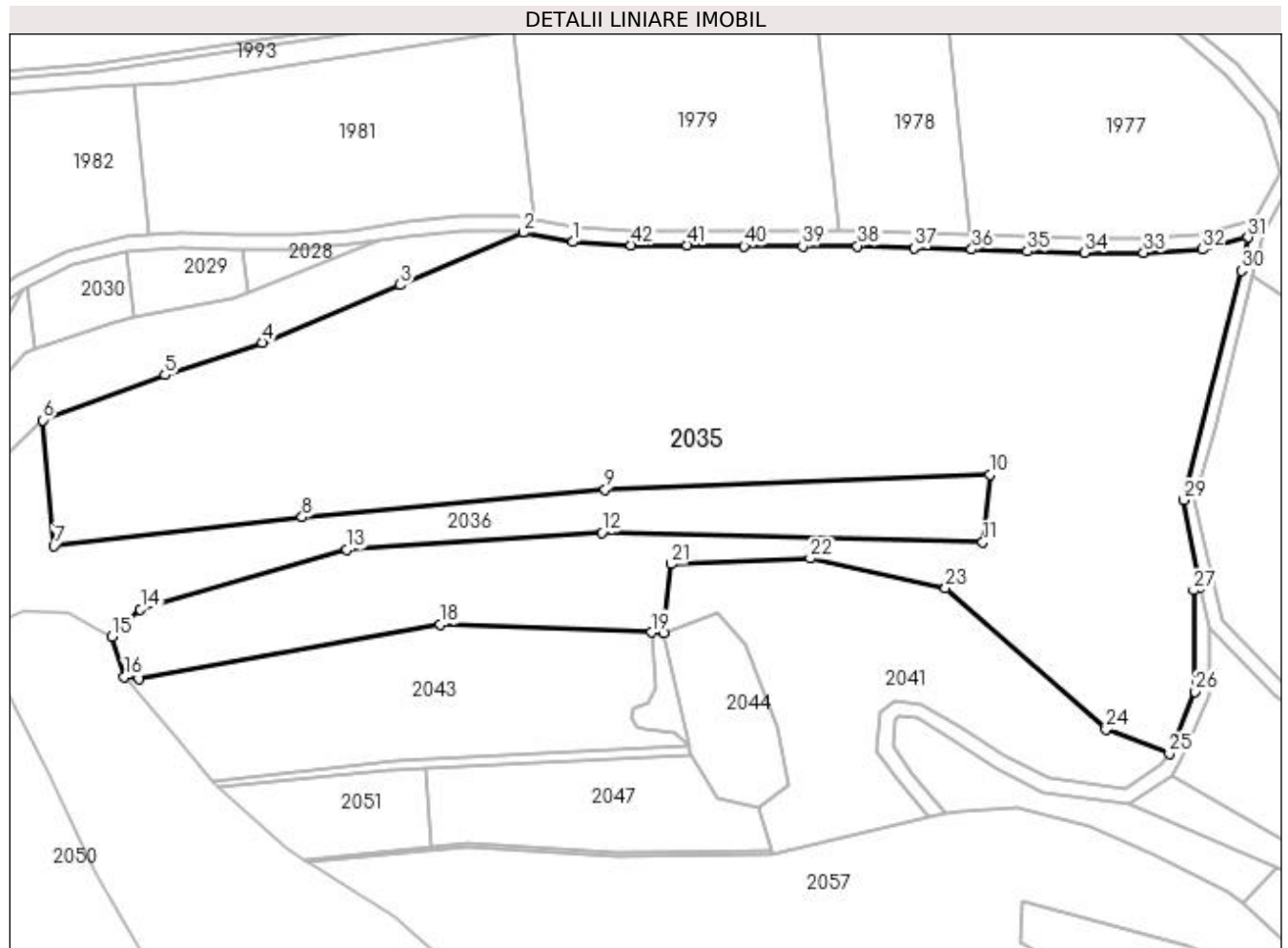
Inscrieri privind dezmembramintele dreptului de proprietate, drepturi reale de garanție și sarcini	Referințe
NU SUNT	

## Anexa Nr. 1 La Partea I

## Teren

Nr cadastral	Suprafața (mp)*	Observații / Referințe
	26.500	

\* Suprafața este determinată în planul de proiecție Stereo 70.



## Date referitoare la teren

Crt	Categorie folosință	Intra vilan	Suprafața (mp)	Tarla	Parcelă	Nr. topo	Observații / Referințe
1	arabil	NU	26.500	71	3863	-	

## Lungime Segmente

1) Valorile lungimilor segmentelor sunt obținute din proiecție în plan.

Punct început	X / Y	Punct sfârșit	X / Y	Lungime segment
1	450.826,806 512.439,7	2	450.813,326 512.442,176	13.706
4	450.742,389 512.412,284	5	450.715,788 512.403,524	28.006
7	450.685,603 512.357,005	8	450.753,177 512.364,858	68.029
10	450.940,32 512.376,422	11	450.938,441 512.357,976	18.541
13	450.765,38 512.355,945	14	450.709,135 512.339,736	58.534
16	450.704,755 512.321,386	17	450.708,817 512.320,967	4.083
2	450.813,326 512.442,176	3	450.779,851 512.427,968	36.365
5	450.715,788 512.403,524	6	450.682,624 512.391,214	35.375
8	450.753,177 512.364,858	9	450.835,667 512.372,39	82.834
11	450.938,441 512.357,976	12	450.834,719 512.360,591	103.756
14	450.709,135 512.339,736	15	450.701,407 512.332,301	10.725
17	450.708,817 512.320,967	18	450.790,781 512.335,61	83.262
3	450.779,851 512.427,968	4	450.742,389 512.412,284	40.612
6	450.682,624 512.391,214	7	450.685,603 512.357,005	34.338
9	450.835,667 512.372,39	10	450.940,32 512.376,422	104.731
12	450.834,719 512.360,591	13	450.765,38 512.355,945	69.494
15	450.701,407 512.332,301	16	450.704,755 512.321,386	11.416
18	450.790,781 512.335,61	19	450.848,299 512.333,462	57.558

Punct început	X / Y	Punct sfârșit	X / Y	Lungime segment	Punct început	X / Y	Punct sfârșit	X / Y	Lungime segment	Punct început	X / Y	Punct sfârșit	X / Y	Lungime segment
19	450.848,299 512.333,462	20	450.851,65 512.333,337	3.353	20	450.851,65 512.333,337	21	450.853,644 512.352,042	18.811	21	450.853,644 512.352,042	22	450.891,495 512.353,59	37.882
22	450.891,495 512.353,59	23	450.928,326 512.345,551	37.698	23	450.928,326 512.345,551	24	450.971,983 512.307,057	58.204	24	450.971,983 512.307,057	25	450.989,226 512.300,602	18.412
25	450.989,226 512.300,602	26	450.996,233 512.317,328	18.135	26	450.996,233 512.317,328	27	450.995,891 512.344,926	27.601	27	450.995,891 512.344,926	28	450.997,828 512.345,911	2.173
28	450.997,828 512.345,911	29	450.993,151 512.369,495	24.043	29	450.993,151 512.369,495	30	451.008,88 512.431,845	64.304	30	451.008,88 512.431,845	31	451.010,62 512.440,933	9.253
31	451.010,62 512.440,933	32	450.998,269 512.437,64	12.783	32	450.998,269 512.437,64	33	450.982,23 512.436,804	16.06	33	450.982,23 512.436,804	34	450.966,204 512.436,802	16.026
34	450.966,204 512.436,802	35	450.950,585 512.437,161	15.623	35	450.950,585 512.437,161	36	450.935,46 512.437,694	15.134	36	450.935,46 512.437,694	37	450.919,698 512.437,973	15.764
37	450.919,698 512.437,973	38	450.904,367 512.438,61	15.344	38	450.904,367 512.438,61	39	450.889,409 512.438,524	14.959	39	450.889,409 512.438,524	40	450.873,527 512.438,561	15.882
40	450.873,527 512.438,561	41	450.858,051 512.438,81	15.478	41	450.858,051 512.438,81	42	450.842,675 512.438,862	15.376	42	450.842,675 512.438,862	1	450.826,806 512.439,7	15.891

\*\* Lungimile segmentelor sunt determinate în planul de proiecție Stereo 70 și sunt rotunjite la 1 milimetru.

\*\*\* Distanța dintre puncte este formată din segmente cumulate ce sunt mai mici decât valoarea 1 milimetru.





**DATE DESPRE IMOBILUL NR. 2036**

Oficiul de Cadastru și Publicitate Imobiliară SIBIU  
Biroul de Cadastru și Publicitate Imobiliară Medias

**A. Partea I. Descrierea imobilului**

TEREN Extravilan

Adresa: Jud. Sibiu

Nr. Crt	Nr cadastral Nr. topografic	Suprafața* (mp)	Observații / Referințe
A1		4.900	Sector cadastral:60 Teren neimprejmuit;

**B. Partea II. Proprietari și acte**

Inscrieri privitoare la dreptul de proprietate și alte drepturi reale	Referințe
/	
Act Administrativ nr. 3062/6, din 12/08/2015 emis de CJSDPAT SIBIU (TITLU DE PROPRIETATE);	
B1	A1
Intabulare, drept de PROPRIETATE, dobândit prin Reconstituire, cota actuala 1/1 1) GECĂȘAN ELENA	

**C. Partea III. SARCINI .**

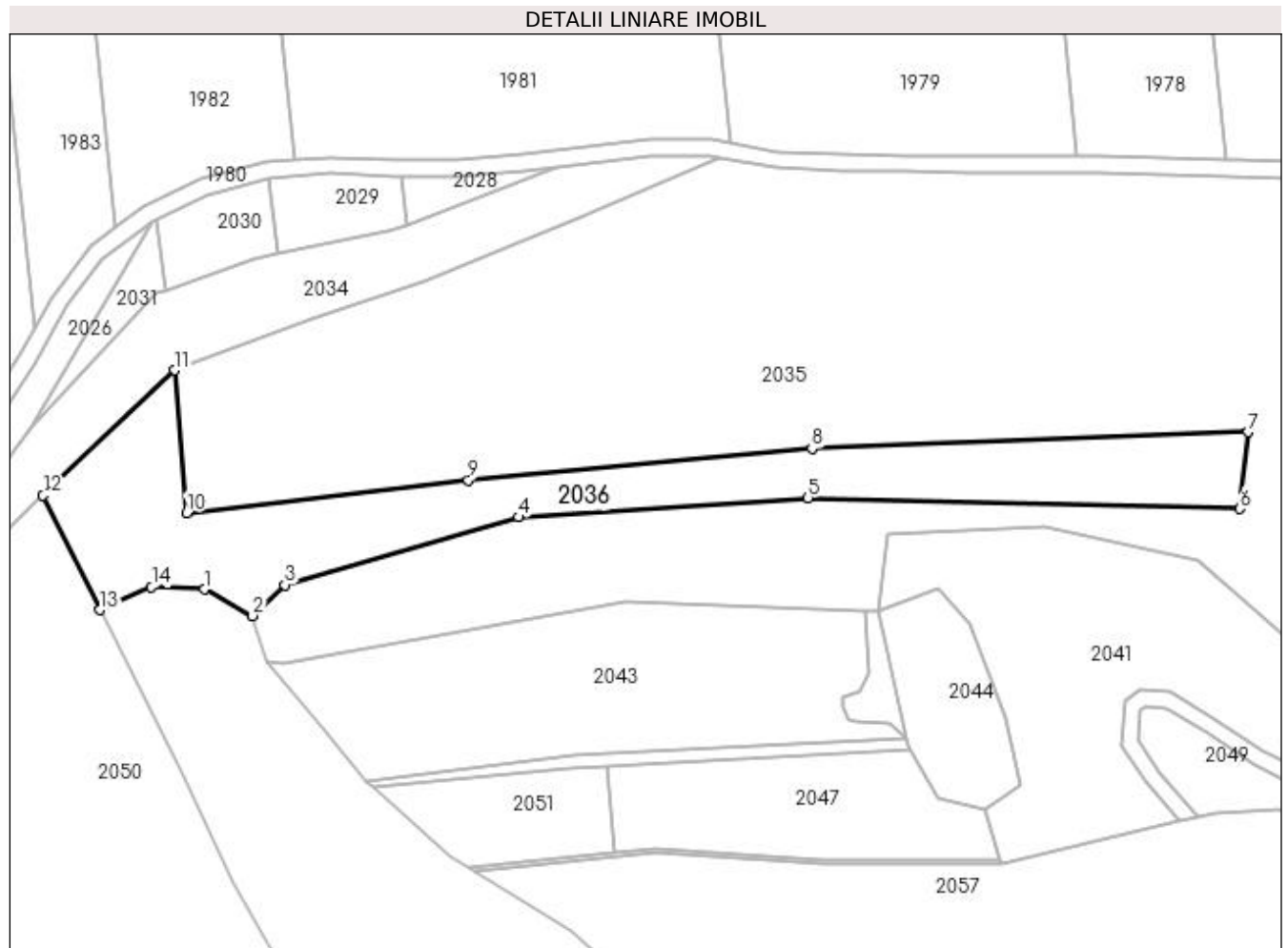
Inscrieri privind dezmembramintele dreptului de proprietate, drepturi reale de garanție și sarcini	Referințe
NU SUNT	

## Anexa Nr. 1 La Partea I

## Teren

Nr cadastral	Suprafața (mp)*	Observații / Referințe
	4.900	

\* Suprafața este determinată în planul de proiecție Stereo 70.



## Date referitoare la teren

Crt	Categorie folosință	Intra vilan	Suprafața (mp)	Tarla	Parcelă	Nr. topo	Observații / Referințe
1	faneata	NU	4.900	71	3864	-	

## Lungime Segmente

1) Valorile lungimilor segmentelor sunt obținute din proiecție în plan.

Punct început	X / Y	Punct sfârșit	X / Y	Lungime segment (** (m)
1	450.689,802 512.338,636	2	450.701,407 512.332,301	13.222
2	450.701,407 512.332,301	3	450.709,135 512.339,736	10.725
3	450.709,135 512.339,736	4	450.765,38 512.355,945	58.534
4	450.765,38 512.355,945	5	450.834,719 512.360,591	69.494
5	450.834,719 512.360,591	6	450.938,441 512.357,976	103.756

Punct început	X / Y	Punct sfârșit	X / Y	Lungime segment (** (m)
6	450.938,441 512.357,976	7	450.940,32 512.376,422	18.541
7	450.940,32 512.376,422	8	450.835,667 512.372,39	104.731
8	450.835,667 512.372,39	9	450.753,177 512.364,858	82.834
9	450.753,177 512.364,858	10	450.685,603 512.357,005	68.029
10	450.685,603 512.357,005	11	450.682,624 512.391,214	34.338
11	450.682,624 512.391,214	12	450.651,091 512.361,168	43.556
12	450.651,091 512.361,168	13	450.664,773 512.333,693	30.693
13	450.664,773 512.333,693	14	450.677,142 512.339,163	13.524
14	450.677,142 512.339,163	1	450.689,802 512.338,636	12.671

\*\* Lungimile segmentelor sunt determinate în planul de proiecție Stereo 70 și sunt rotunjite la 1 milimetru.

\*\*\* Distanța dintre puncte este formată din segmente cumulate ce sunt mai mici decât valoarea 1 milimetru.



**DATE DESPRE IMOBILUL NR. 2037**

Oficiul de Cadastru și Publicitate Imobiliară SIBIU  
Biroul de Cadastru și Publicitate Imobiliară Medias

**A. Partea I. Descrierea imobilului**

TEREN Extravilan

Adresa: Jud. Sibiu

Nr. Crt	Nr cadastral Nr. topografic	Suprafața* (mp)	Observații / Referințe
A1		5.000	Sector cadastral:60 Teren neimprejmuit;

**B. Partea II. Proprietari și acte**

Inscrieri privitoare la dreptul de proprietate și alte drepturi reale	Referințe
/	
Act Administrativ nr. 645/6, din 25/05/1995 emis de CJSDPAT SIBIU (TITLU DE PROPRIETATE);	
B1	A1
Intabulare, drept de PROPRIETATE, dobândit prin Reconstituire, cota actuala 1/1 1) BOCA CONSTANTIN	

**C. Partea III. SARCINI .**

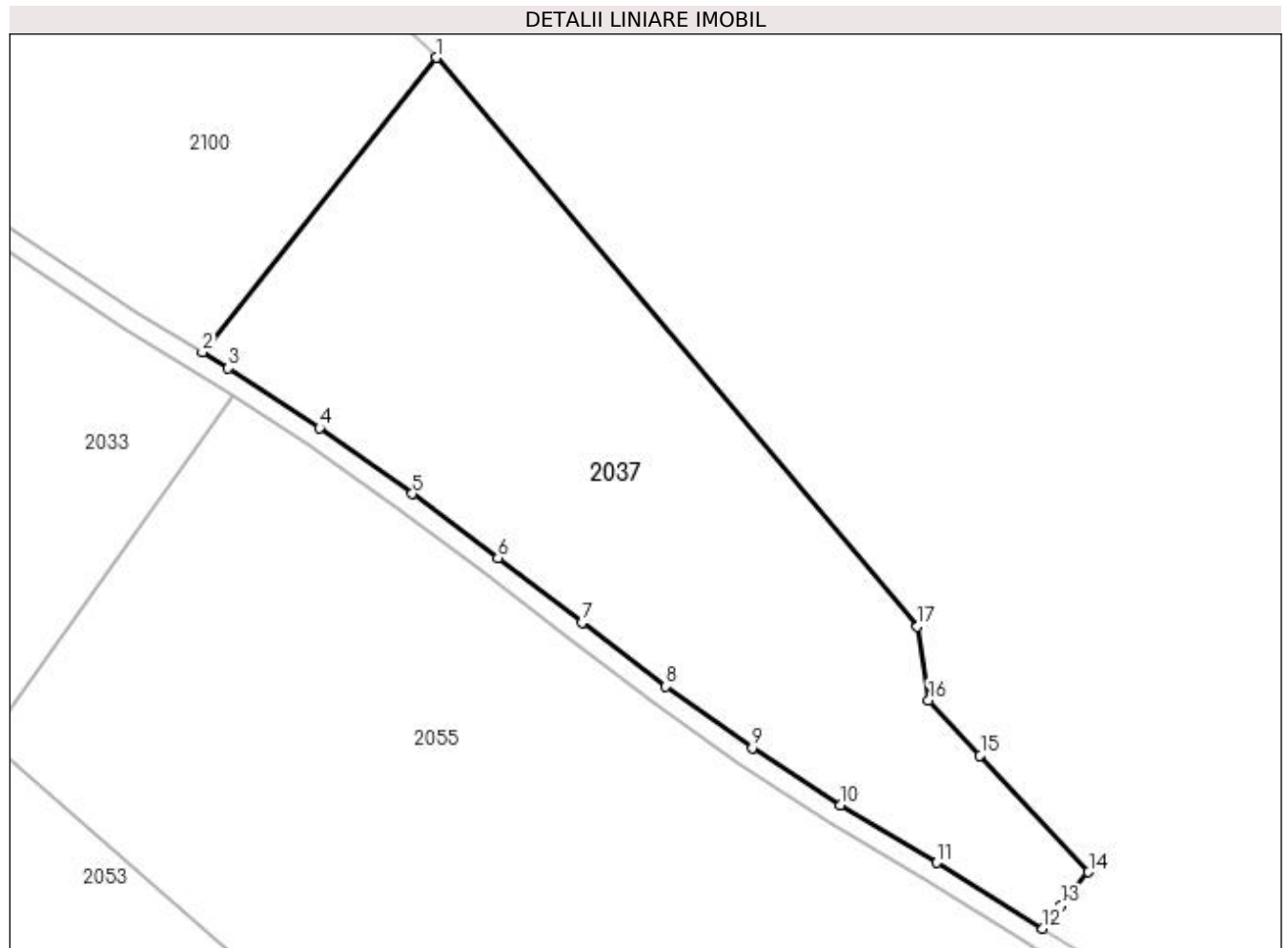
Inscrieri privind dezmembramintele dreptului de proprietate, drepturi reale de garanție și sarcini	Referințe
NU SUNT	

## Anexa Nr. 1 La Partea I

## Teren

Nr cadastral	Suprafața (mp)*	Observații / Referințe
	5.000	

\* Suprafața este determinată în planul de proiecție Stereo 70.



## Date referitoare la teren

Crt	Categorie folosință	Intravilan	Suprafața (mp)	Tarla	Parcelă	Nr. topo	Observații / Referințe
1	arabil	NU	5.000	71	3891/2	-	

## Lungime Segmente

1) Valorile lungimilor segmentelor sunt obținute din proiecție în plan.

Punct început	X / Y	Punct sfârșit	X / Y	Lungime segment (** (m)
1	451.191,703 512.417,13	2	451.157,886 512.374,568	54.361
2	451.157,886 512.374,568	3	451.161,646 512.372,236	4.425
3	451.161,646 512.372,236	4	451.174,82 512.363,578	15.764
4	451.174,82 512.363,578	5	451.188,246 512.354,094	16.438
5	451.188,246 512.354,094	6	451.200,624 512.344,821	15.466

Punct început	X / Y	Punct sfârșit	X / Y	Lungime segment (** (m)
6	451.200,624 512.344,821	7	451.212,879 512.335,509	15.392
7	451.212,879 512.335,509	8	451.224,953 512.326,236	15.224
8	451.224,953 512.326,236	9	451.237,404 512.317,341	15.302
9	451.237,404 512.317,341	10	451.250,167 512.309,117	15.183
10	451.250,167 512.309,117	11	451.264,126 512.300,783	16.258
11	451.264,126 512.300,783	12	451.279,467 512.291,258	18.058
12	451.279,467 512.291,258	13	451.282,15 512.294,574	4.266
13	451.282,15 512.294,574	14	451.286,074 512.299,424	6.238
14	451.286,074 512.299,424	15	451.270,38 512.316,285	23.034
15	451.270,38 512.316,285	16	451.262,953 512.324,264	10.901
16	451.262,953 512.324,264	17	451.261,322 512.334,893	10.754
17	451.261,322 512.334,893	1	451.191,703 512.417,13	107.748

\*\* Lungimile segmentelor sunt determinate în planul de proiecție Stereo 70 și sunt rotunjite la 1 milimetru.

\*\*\* Distanța dintre puncte este formată din segmente cumulate ce sunt mai mici decât valoarea 1 milimetru.





**DATE DESPRE IMOBILUL NR. 2038**

Oficiul de Cadastru și Publicitate Imobiliară SIBIU  
Biroul de Cadastru și Publicitate Imobiliară Medias

**A. Partea I. Descrierea imobilului**

TEREN Extravilan

Adresa: Jud. Sibiu

Nr. Crt	Nr cadastral Nr. topografic	Suprafața* (mp)	Observații / Referințe
A1		8.600	Sector cadastral:60 Teren neimprejmuit;

**B. Partea II. Proprietari și acte**

Inscrieri privitoare la dreptul de proprietate și alte drepturi reale	Referințe
/	
Act Administrativ nr. 314, din 26/11/2007 emis de CONSILIUL LOCAL MEDIAS (HOTARARE DE CONSILIU);	
B1	A1
Intabulare, drept de PROPRIETATE, dobandit prin Lege, cota actuala 1/1 1) MUNICIPIUL MEDIAȘ DOMENIUL PRIVAT, CIF:4240677	

**C. Partea III. SARCINI .**

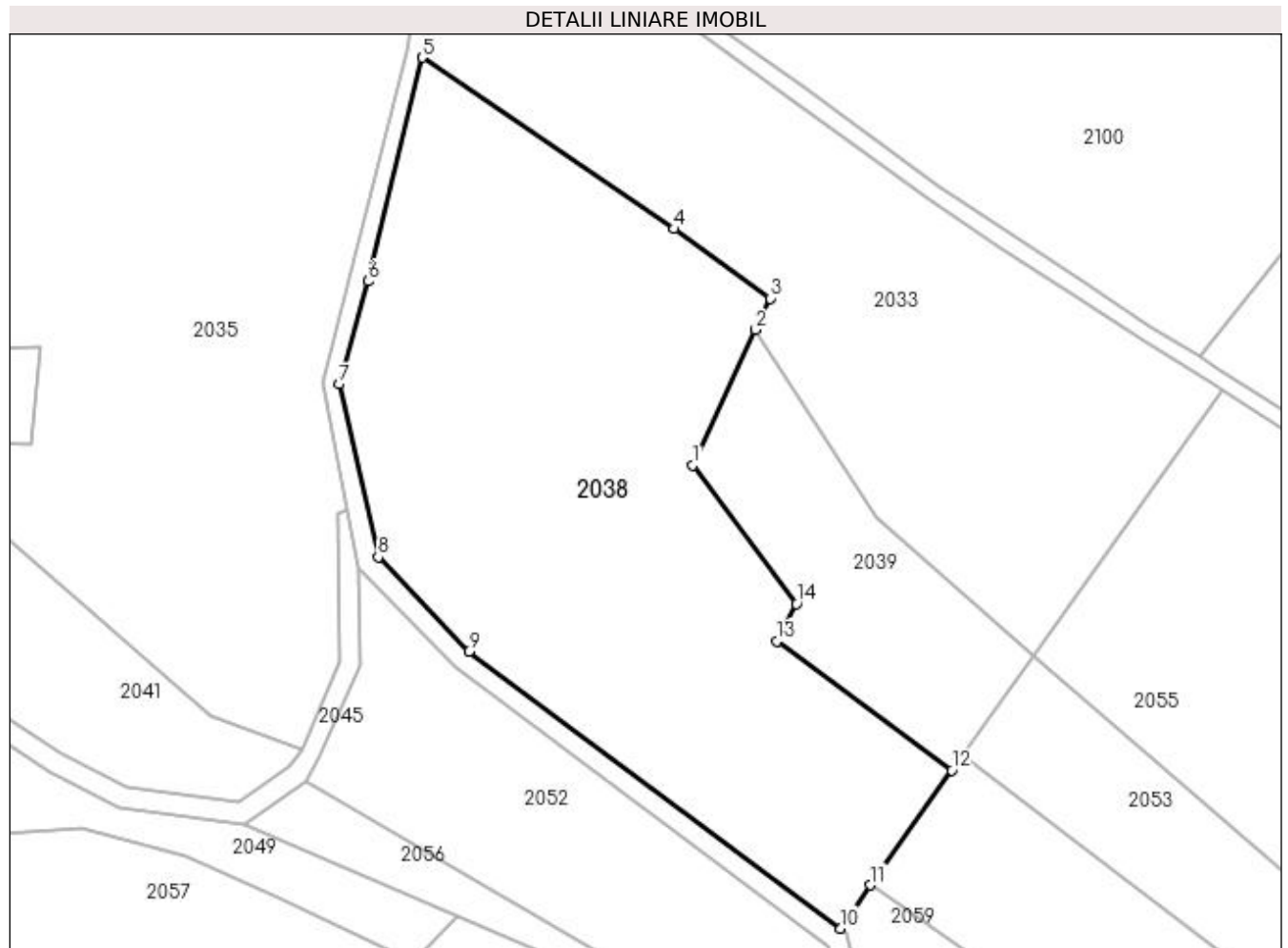
Inscrieri privind dezmembramintele dreptului de proprietate, drepturi reale de garanție și sarcini	Referințe
NU SUNT	

## Anexa Nr. 1 La Partea I

## Teren

Nr cadastral	Suprafața (mp)*	Observații / Referințe
	8.600	

\* Suprafața este determinată în planul de proiecție Stereo 70.



## Date referitoare la teren

Crt	Categorie folosință	Intravilan	Suprafața (mp)	Tarla	Parcelă	Nr. topo	Observații / Referințe
1	faneata	NU	8.600	71	3885	-	

## Lungime Segmente

1) Valorile lungimilor segmentelor sunt obținute din proiecție în plan.

Punct început	X / Y	Punct sfârșit	X / Y	Lungime segment (** (m)
1	451.062,775 512.354,127	2	451.074,554 512.379,595	28.06
2	451.074,554 512.379,595	3	451.077,259 512.385,442	6.442
3	451.077,259 512.385,442	4	451.059,236 512.398,482	22.245
4	451.059,236 512.398,482	5	451.011,884 512.430,662	57.252
5	451.011,884 512.430,662	6	451.001,758 512.388,636	43.229

Punct început	X / Y	Punct sfârșit	X / Y	Lungime segment (** (m)
6	451.001,758 512.388,636	7	450.996,27 512.369,332	20.069
7	450.996,27 512.369,332	8	451.003,669 512.336,853	33.311
8	451.003,669 512.336,853	9	451.020,678 512.319,198	24.515
9	451.020,678 512.319,198	10	451.090,562 512.267,144	87.14
10	451.090,562 512.267,144	11	451.096,126 512.275,294	9.868
11	451.096,126 512.275,294	12	451.111,431 512.296,829	26.419
12	451.111,431 512.296,829	13	451.078,578 512.321,063	40.823
13	451.078,578 512.321,063	14	451.082,191 512.328,089	7.901
14	451.082,191 512.328,089	1	451.062,775 512.354,127	32.48

\*\* Lungimile segmentelor sunt determinate în planul de proiecție Stereo 70 și sunt rotunjite la 1 milimetru.

\*\*\* Distanța dintre puncte este formată din segmente cumulate ce sunt mai mici decât valoarea 1 milimetru.



**DATE DESPRE IMOBILUL NR. 2039**

Oficiul de Cadastru și Publicitate Imobiliară SIBIU  
Biroul de Cadastru și Publicitate Imobiliară Medias

**A. Partea I. Descrierea imobilului**

TEREN Extravilan

Adresa: Jud. Sibiu

Nr. Crt	Nr cadastral Nr. topografic	Suprafața* (mp)	Observații / Referințe
A1		2.000	Sector cadastral:60 Teren neimprejmuit;

**B. Partea II. Proprietari și acte**

Inscrieri privitoare la dreptul de proprietate și alte drepturi reale	Referințe
/	
Act Normativ nr. 7, din 13/03/1996 emis de PARLAMENTUL ROMANIEI (lege);	
B1	A1
Inscrierea provizorie, drept de PROPRIETATE, dobandit prin Lege, cota actuala 1/1 1) <b>MUNICIPIUL MEDIAS</b> , CIF:4240677, proprietar neidentificat	

**C. Partea III. SARCINI .**

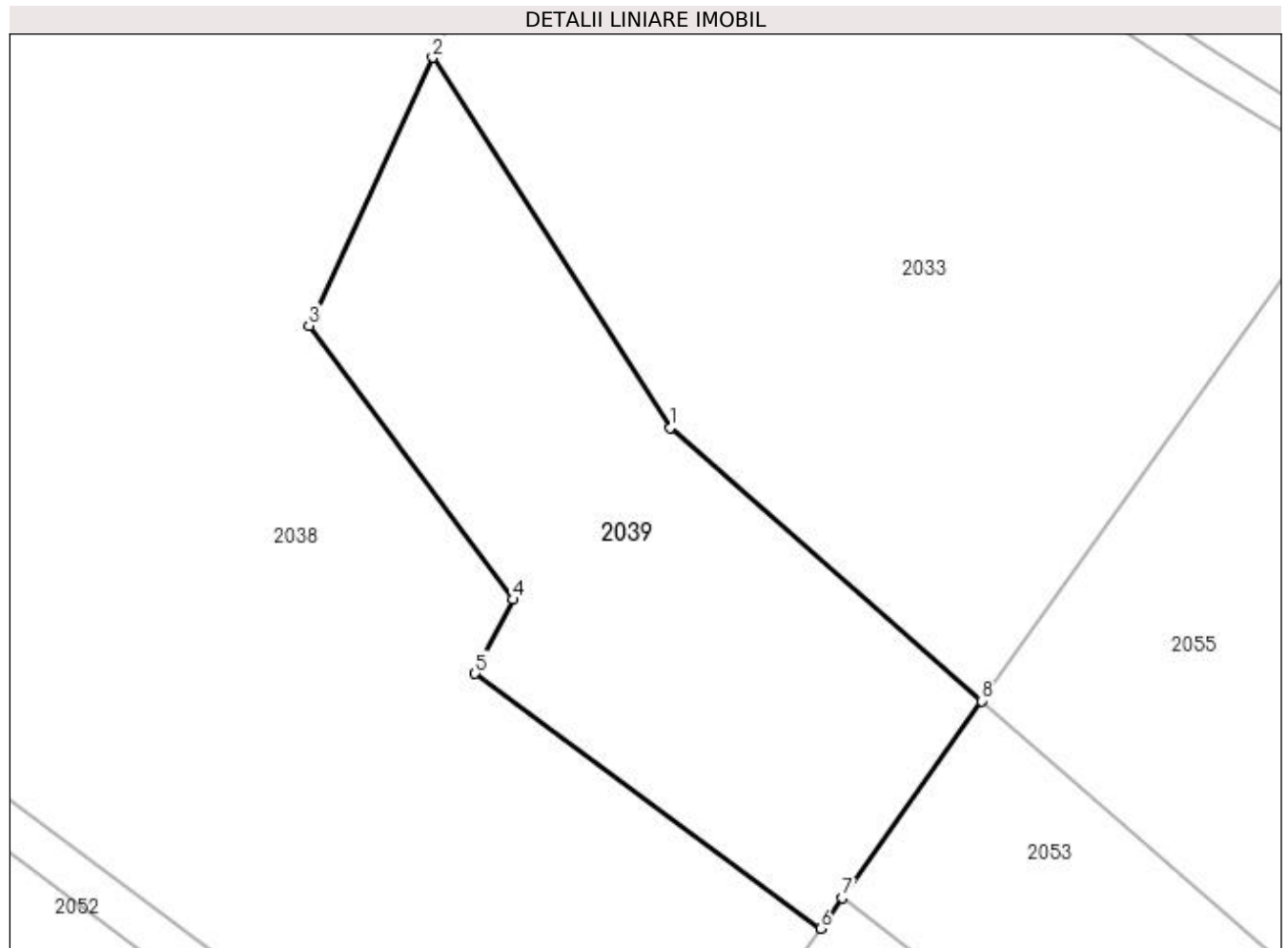
Inscrieri privind dezmembramintele dreptului de proprietate, drepturi reale de garanție și sarcini	Referințe
NU SUNT	

## Anexa Nr. 1 La Partea I

## Teren

Nr cadastral	Suprafața (mp)*	Observații / Referințe
	2.000	

\* Suprafața este determinată în planul de proiecție Stereo 70.



## Date referitoare la teren

Crt	Categorie folosință	Intravilan	Suprafața (mp)	Tarla	Parcelă	Nr. topo	Observații / Referințe
1	arabil	NU	2.000	71	3886/2	-	

## Lungime Segmente

1) Valorile lungimilor segmentelor sunt obținute din proiecție în plan.

Punct început	X / Y	Punct sfârșit	X / Y	Lungime segment (** (m)
1	451.097,162 512.344,411	2	451.074,554 512.379,595	41.821
2	451.074,554 512.379,595	3	451.062,775 512.354,127	28.06
3	451.062,775 512.354,127	4	451.082,191 512.328,089	32.48
4	451.082,191 512.328,089	5	451.078,578 512.321,063	7.901
5	451.078,578 512.321,063	6	451.111,431 512.296,829	40.823

Punct început	X / Y	Punct sfârșit	X / Y	Lungime segment (** (m)
6	451.111,431 512.296,829	7	451.113,485 512.299,72	3.546
7	451.113,485 512.299,72	8	451.126,793 512.318,446	22.974
8	451.126,793 512.318,446	1	451.097,162 512.344,411	39.398

\*\* Lungimile segmentelor sunt determinate în planul de proiecție Stereo 70 și sunt rotunjite la 1 milimetru.

\*\*\* Distanța dintre puncte este formată din segmente cumulate ce sunt mai mici decât valoarea 1 milimetru.





**DATE DESPRE IMOBILUL NR. 2040**

Oficiul de Cadastru și Publicitate Imobiliară SIBIU  
Biroul de Cadastru și Publicitate Imobiliară Medias

**A. Partea I. Descrierea imobilului**

TEREN Extravilan

Adresa: Jud. Sibiu

Nr. Crt	Nr cadastral Nr. topografic	Suprafața* (mp)	Observații / Referințe
A1		1.587	Sector cadastral:60 Teren neimpregmuit;

**B. Partea II. Proprietari și acte**

Inscrieri privitoare la dreptul de proprietate și alte drepturi reale	Referințe
/	
Act Normativ nr. 7, din 13/03/1996 emis de PARLAMENTUL ROMANIEI (lege);	
B1	A1
Inscrierea provizorie, drept de PROPRIETATE, dobandit prin Lege, cota actuala 1/1 1) <b>MUNICIPIUL MEDIAS</b> , CIF:4240677, proprietar neidentificat	

**C. Partea III. SARCINI .**

Inscrieri privind dezmembramintele dreptului de proprietate, drepturi reale de garanție și sarcini	Referințe
NU SUNT	

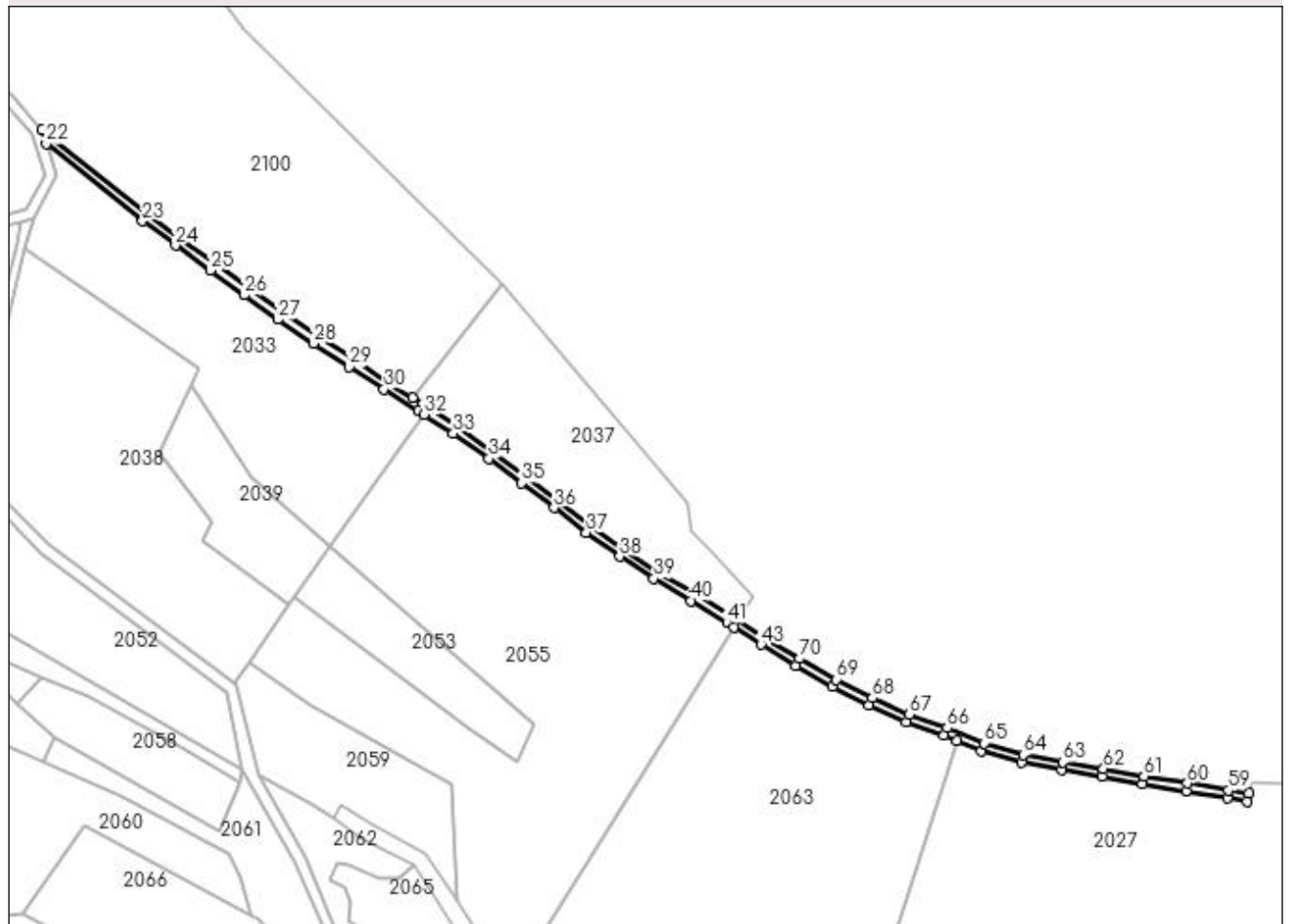
## Anexa Nr. 1 La Partea I

## Teren

Nr cadastral	Suprafaţa (mp)*	Observații / Referințe
	1.587	

\* Suprafața este determinată în planul de proiecție Stereo 70.

## DETALII LINIARE IMOBIL



## Date referitoare la teren

Crt	Categorie folosință	Intra vilan	Suprafața (mp)	Tarla	Parcelă	Nr. topo	Observații / Referințe
1	drum	NU	1.587	71	3920	-	

## Lungime Segmente

1) Valorile lungimilor segmentelor sunt obținute din proiecție în plan.

Punct început	X / Y	Punct sfârșit	X / Y	Lungime segment	Punct început	X / Y	Punct sfârșit	X / Y	Lungime segment	Punct început	X / Y	Punct sfârșit	X / Y	Lungime segment
1	451.290,477 512.284,273	2	451.279,467 512.291,258	13.038	2	451.279,467 512.291,258	3	451.264,126 512.300,783	18.058	3	451.264,126 512.300,783	4	451.250,167 512.309,117	16.258
4	451.250,167 512.309,117	5	451.237,404 512.317,341	15.183	5	451.237,404 512.317,341	6	451.224,953 512.326,236	15.302	6	451.224,953 512.326,236	7	451.212,879 512.335,509	15.224
7	451.212,879 512.335,509	8	451.200,624 512.344,821	15.392	8	451.200,624 512.344,821	9	451.188,246 512.354,094	15.466	9	451.188,246 512.354,094	10	451.174,82 512.363,578	16.438
10	451.174,82 512.363,578	11	451.161,646 512.372,236	15.764	11	451.161,646 512.372,236	12	451.157,886 512.374,568	4.425	12	451.157,886 512.374,568	13	451.148,651 512.380,295	10.866
13	451.148,651 512.380,295	14	451.135,658 512.388,804	15.531	14	451.135,658 512.388,804	15	451.122,251 512.397,724	16.103	15	451.122,251 512.397,724	16	451.109,008 512.406,705	16.001
16	451.109,008 512.406,705	17	451.096,976 512.415,403	14.847	17	451.096,976 512.415,403	18	451.083,66 512.425,11	16.479	18	451.083,66 512.425,11	19	451.070,424 512.434,319	16.124

Punct început	X / Y	Punct sfârșit	X / Y	Lungime segment	Punct început	X / Y	Punct sfârșit	X / Y	Lungime segment	Punct început	X / Y	Punct sfârșit	X / Y	Lungime segment
19	451.070,424 512.434,319	20	451.058,027 512.443,442	15.392	20	451.058,027 512.443,442	21	451.018,478 512.475,169	50.702	21	451.018,478 512.475,169	22	451.019,986 512.470,141	5.25
22	451.019,986 512.470,141	23	451.056,249 512.441,026	46.504	23	451.056,249 512.441,026	24	451.068,662 512.431,89	15.413	24	451.068,662 512.431,89	25	451.081,781 512.422,513	16.126
25	451.081,781 512.422,513	26	451.094,469 512.413,167	15.758	26	451.094,469 512.413,167	27	451.107,114 512.404,03	15.601	27	451.107,114 512.404,03	28	451.120,526 512.395,029	16.152
28	451.120,526 512.395,029	29	451.134,021 512.386,29	16.078	29	451.134,021 512.386,29	30	451.147,038 512.377,765	15.561	30	451.147,038 512.377,765	31	451.160,031 512.369,707	15.289
31	451.160,031 512.369,707	32	451.162,207 512.368,278	2.603	32	451.162,207 512.368,278	33	451.173,13 512.361,099	13.071	33	451.173,13 512.361,099	34	451.186,481 512.351,668	16.346
34	451.186,481 512.351,668	35	451.198,817 512.342,426	15.414	35	451.198,817 512.342,426	36	451.211,058 512.333,125	15.374	36	451.211,058 512.333,125	37	451.223,167 512.323,825	15.268
37	451.223,167 512.323,825	38	451.235,719 512.314,858	15.426	38	451.235,719 512.314,858	39	451.248,585 512.306,567	15.306	39	451.248,585 512.306,567	40	451.262,567 512.298,22	16.285
40	451.262,567 512.298,22	41	451.276,11 512.289,835	15.928	41	451.276,11 512.289,835	42	451.278,583 512.288,266	2.929	42	451.278,583 512.288,266	43	451.288,903 512.281,718	12.222
43	451.288,903 512.281,718	44	451.301,977 512.273,902	15.232	44	451.301,977 512.273,902	45	451.315,757 512.265,901	15.934	45	451.315,757 512.265,901	46	451.329,517 512.258,892	15.442
46	451.329,517 512.258,892	47	451.343,511 512.252,642	15.327	47	451.343,511 512.252,642	48	451.357,816 512.247,525	15.192	48	451.357,816 512.247,525	49	451.362,473 512.245,602	5.039
49	451.362,473 512.245,602	50	451.371,796 512.241,752	10.086	50	451.371,796 512.241,752	51	451.386,859 512.237,339	15.697	51	451.386,859 512.237,339	52	451.401,999 512.234,546	15.395
52	451.401,999 512.234,546	53	451.417,184 512.232,046	15.389	53	451.417,184 512.232,046	54	451.432,438 512.229,215	15.515	54	451.432,438 512.229,215	55	451.448,734 512.226,573	16.509
55	451.448,734 512.226,573	56	451.464,259 512.223,964	15.742	56	451.464,259 512.223,964	57	451.471,895 512.222,771	7.729	57	451.471,895 512.222,771	58	451.472,401 512.225,728	3.0
58	451.472,401 512.225,728	59	451.464,739 512.226,925	7.755	59	451.464,739 512.226,925	60	451.449,223 512.229,533	15.734	60	451.449,223 512.229,533	61	451.432,952 512.232,171	16.483
61	451.432,952 512.232,171	62	451.417,701 512.235,001	15.511	62	451.417,701 512.235,001	63	451.402,515 512.237,502	15.391	63	451.402,515 512.237,502	64	451.387,555 512.240,261	15.212
64	451.387,555 512.240,261	65	451.372,793 512.244,586	15.383	65	451.372,793 512.244,586	66	451.358,894 512.250,325	15.037	66	451.358,894 512.250,325	67	451.344,63 512.255,428	15.149
67	451.344,63 512.255,428	68	451.330,81 512.261,6	15.136	68	451.330,81 512.261,6	69	451.317,192 512.268,537	15.283	69	451.317,192 512.268,537	70	451.303,5 512.276,487	15.833
70	451.303,5 512.276,487	1	451.290,477 512.284,273	15.173										

\*\* Lungimile segmentelor sunt determinate în planul de proiecție Stereo 70 și sunt rotunjite la 1 milimetru.

\*\*\* Distanța dintre puncte este formată din segmente cumulate ce sunt mai mici decât valoarea 1 milimetru.



**DATE DESPRE IMOBILUL NR. 2041**

Oficiul de Cadastru și Publicitate Imobiliară SIBIU  
Biroul de Cadastru și Publicitate Imobiliară Medias

**A. Partea I. Descrierea imobilului**

TEREN Extravilan

Adresa: Jud. Sibiu

Nr. Crt	Nr cadastral Nr. topografic	Suprafața* (mp)	Observații / Referințe
A1		4.926	Sector cadastral:60 Teren neimprejmuit;

**B. Partea II. Proprietari și acte**

Inscrieri privitoare la dreptul de proprietate și alte drepturi reale	Referințe
/	
Act Normativ nr. 7, din 13/03/1996 emis de PARLAMENTUL ROMANIEI (lege);	
B1	A1
Inscrierea provizorie, drept de PROPRIETATE, dobandit prin Lege, cota actuala 1/1 1) <b>MUNICIPIUL MEDIAS</b> , CIF:4240677, proprietar neidentificat	

**C. Partea III. SARCINI .**

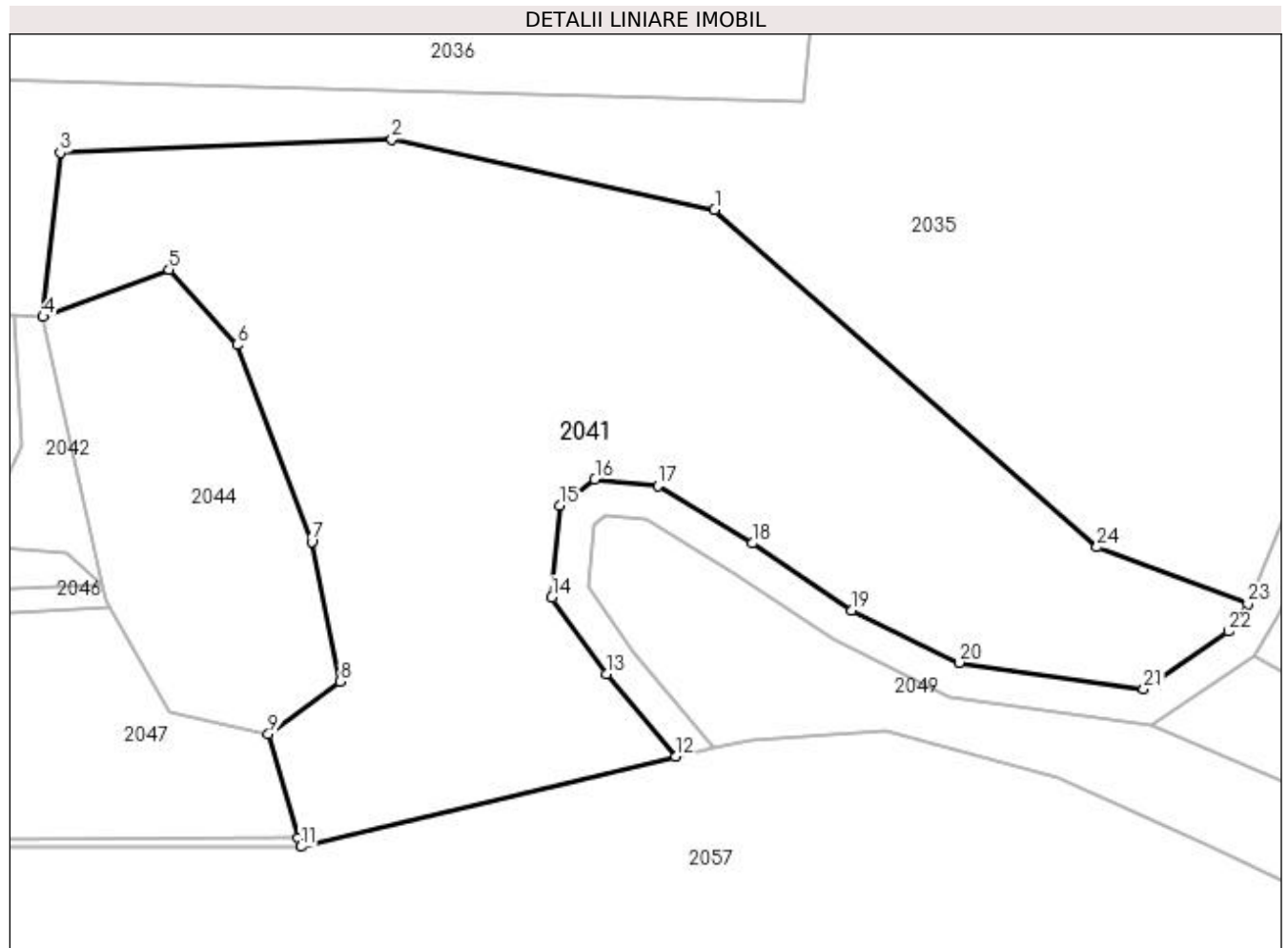
Inscrieri privind dezmembramintele dreptului de proprietate, drepturi reale de garanție și sarcini	Referințe
NU SUNT	

## Anexa Nr. 1 La Partea I

## Teren

Nr cadastral	Suprafața (mp)*	Observații / Referințe
	4.926	

\* Suprafața este determinată în planul de proiecție Stereo 70.



## Date referitoare la teren

Crt	Categorie folosință	Intra vilan	Suprafața (mp)	Tarla	Parcelă	Nr. topo	Observații / Referințe
1	arabil	NU	4.926	71	3867	-	

## Lungime Segmente

1) Valorile lungimilor segmentelor sunt obținute din proiecție în plan.

Punct început	X / Y	Punct sfârșit	X / Y	Lungime segment (** (m)
1	450.928,326 512.345,551	2	450.891,495 512.353,59	37.698
3	450.853,644 512.352,042	4	450.851,65 512.333,337	18.811
5	450.866,037 512.338,71	6	450.873,787 512.330,114	11.573
7	450.882,34 512.307,667	8	450.885,578 512.291,743	16.25
9	450.877,397 512.285,765	10	450.880,799 512.273,875	12.368

Punct început	X / Y	Punct sfârșit	X / Y	Lungime segment (** (m)
2	450.891,495 512.353,59	3	450.853,644 512.352,042	37.882
4	450.851,65 512.333,337	5	450.866,037 512.338,71	15.357
6	450.873,787 512.330,114	7	450.882,34 512.307,667	24.022
8	450.885,578 512.291,743	9	450.877,397 512.285,765	10.133
10	450.880,799 512.273,875	11	450.881,085 512.272,876	1.039

Punct început	X / Y	Punct sfârșit	X / Y	Lungime segment (** (m)
11	450.881,085 512.272,876	12	450.923,871 512.283,151	44.003
13	450.915,973 512.292,591	14	450.909,752 512.301,331	10.728
15	450.910,689 512.311,829	16	450.914,651 512.314,792	4.947
17	450.921,827 512.314,057	18	450.932,629 512.307,492	12.641
19	450.944,022 512.299,868	20	450.956,257 512.293,884	13.62
21	450.977,323 512.290,879	22	450.986,975 512.297,439	11.67
23	450.989,226 512.300,602	24	450.971,983 512.307,057	18.412

Punct început	X / Y	Punct sfârșit	X / Y	Lungime segment (** (m)
12	450.923,871 512.283,151	13	450.915,973 512.292,591	12.308
14	450.909,752 512.301,331	15	450.910,689 512.311,829	10.54
16	450.914,651 512.314,792	17	450.921,827 512.314,057	7.213
18	450.932,629 512.307,492	19	450.944,022 512.299,868	13.708
20	450.956,257 512.293,884	21	450.977,323 512.290,879	21.28
22	450.986,975 512.297,439	23	450.989,226 512.300,602	3.882
24	450.971,983 512.307,057	1	450.928,326 512.345,551	58.204

\*\* Lungimile segmentelor sunt determinate în planul de proiecție Stereo 70 și sunt rotunjite la 1 milimetru.

\*\*\* Distanța dintre puncte este formată din segmente cumulate ce sunt mai mici decât valoarea 1 milimetru.





**DATE DESPRE IMOBILUL NR. 2042**

Oficiul de Cadastru și Publicitate Imobiliară SIBIU  
Biroul de Cadastru și Publicitate Imobiliară Medias

**A. Partea I. Descrierea imobilului**

TEREN Extravilan

Adresa: Jud. Sibiu

Nr. Crt	Nr cadastral Nr. topografic	Suprafața* (mp)	Observații / Referințe
A1		200	Sector cadastral:60 Teren neimprejmuit;

**B. Partea II. Proprietari și acte**

Inscrieri privitoare la dreptul de proprietate și alte drepturi reale	Referințe
/	
Act Administrativ nr. 710/6, din 23/05/1995 emis de CJSDPAT SIBIU (TITLU DE PROPRIETATE);	
B1	A1
Intabulare, drept de PROPRIETATE, dobândit prin Reconstituire, cota actuala 1/1 1) HANN FRIEDERICH	

**C. Partea III. SARCINI .**

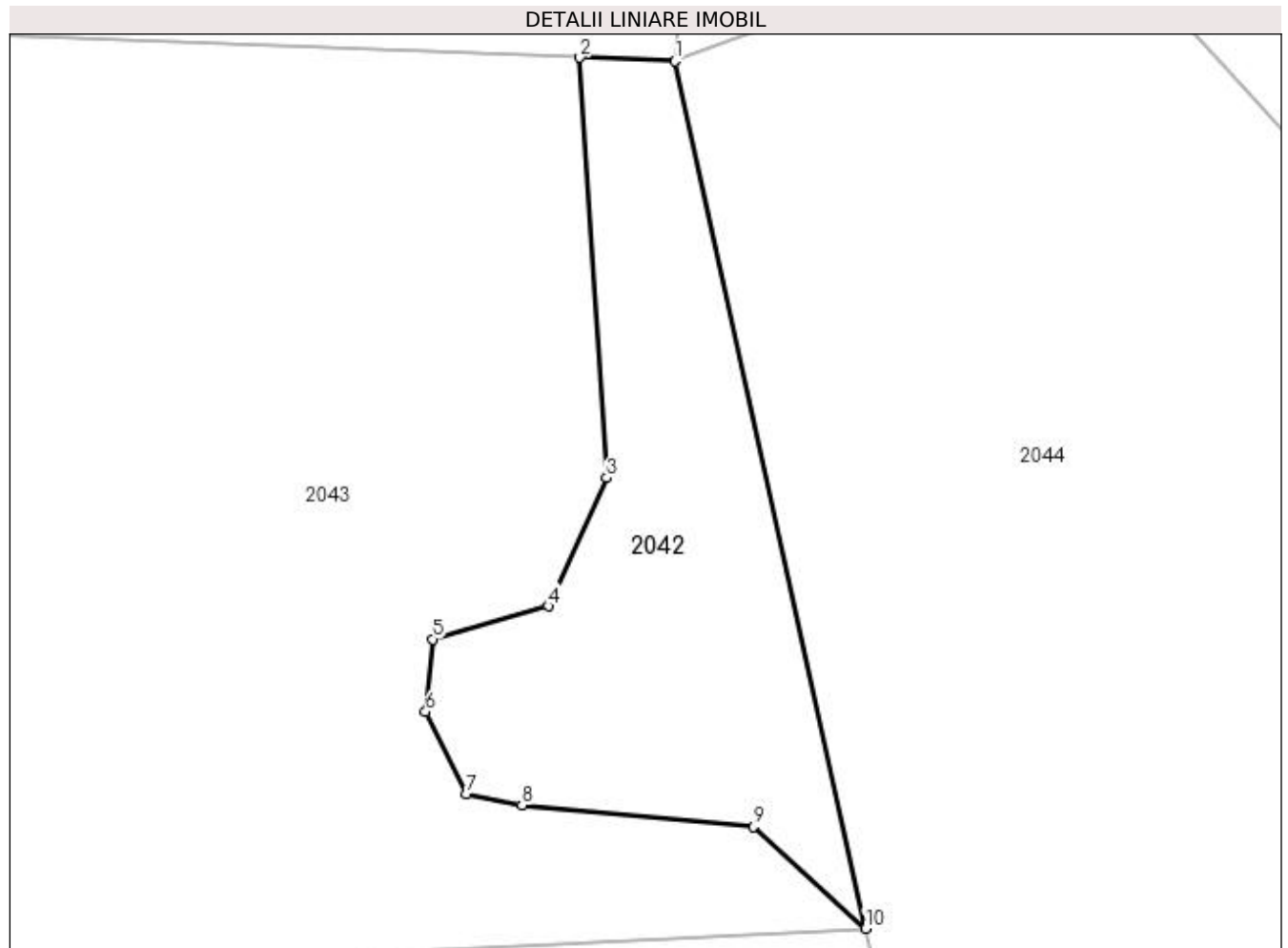
Inscrieri privind dezmembramintele dreptului de proprietate, drepturi reale de garanție și sarcini	Referințe
NU SUNT	

## Anexa Nr. 1 La Partea I

## Teren

Nr cadastral	Suprafața (mp)*	Observații / Referințe
	200	

\* Suprafața este determinată în planul de proiecție Stereo 70.



## Date referitoare la teren

Crt	Categorie folosință	Intra vilan	Suprafața (mp)	Tarla	Parcelă	Nr. topo	Observații / Referințe
1	faneata	NU	200	71	3868/1	-	

## Lungime Segmente

1) Valorile lungimilor segmentelor sunt obținute din proiecție în plan.

Punct început	X / Y	Punct sfârșit	X / Y	Lungime segment (** (m)
1	450.851,65 512.333,337	2	450.848,299 512.333,462	3.353
2	450.848,299 512.333,462	3	450.849,25 512.318,65	14.843
3	450.849,25 512.318,65	4	450.847,184 512.314,135	4.966
4	450.847,184 512.314,135	5	450.843,109 512.312,966	4.239
5	450.843,109 512.312,966	6	450.842,858 512.310,41	2.568

Punct început	X / Y	Punct sfârșit	X / Y	Lungime segment (** (m)
6	450.842,858 512.310,41	7	450.844,308 512.307,51	3.242
7	450.844,308 512.307,51	8	450.846,261 512.307,114	1.992
8	450.846,261 512.307,114	9	450.854,412 512.306,35	8.187
9	450.854,412 512.306,35	10	450.858,369 512.302,77	5.336
10	450.858,369 512.302,77	1	450.851,65 512.333,337	31.296

\*\* Lungimile segmentelor sunt determinate în planul de proiecție Stereo 70 și sunt rotunjite la 1 milimetru.

\*\*\* Distanța dintre puncte este formată din segmente cumulate ce sunt mai mici decât valoarea 1 milimetru.



**DATE DESPRE IMOBILUL NR. 2043**

Oficiul de Cadastru și Publicitate Imobiliară SIBIU  
Biroul de Cadastru și Publicitate Imobiliară Medias

**A. Partea I. Descrierea imobilului**

TEREN Extravilan

Adresa: Jud. Sibiu

Nr. Crt	Nr cadastral Nr. topografic	Suprafața* (mp)	Observații / Referințe
A1		4.400	Sector cadastral:60 Teren neimprejmuit;

**B. Partea II. Proprietari și acte**

Inscrieri privitoare la dreptul de proprietate și alte drepturi reale	Referințe
/	
Act Administrativ nr. 710/6, din 23/05/1995 emis de CJSDPAT SIBIU (TITLU DE PROPRIETATE);	
B1	A1
Intabulare, drept de PROPRIETATE, dobândit prin Reconstituire, cota actuala 1/1 1) HANN FRIEDERICH	

**C. Partea III. SARCINI .**

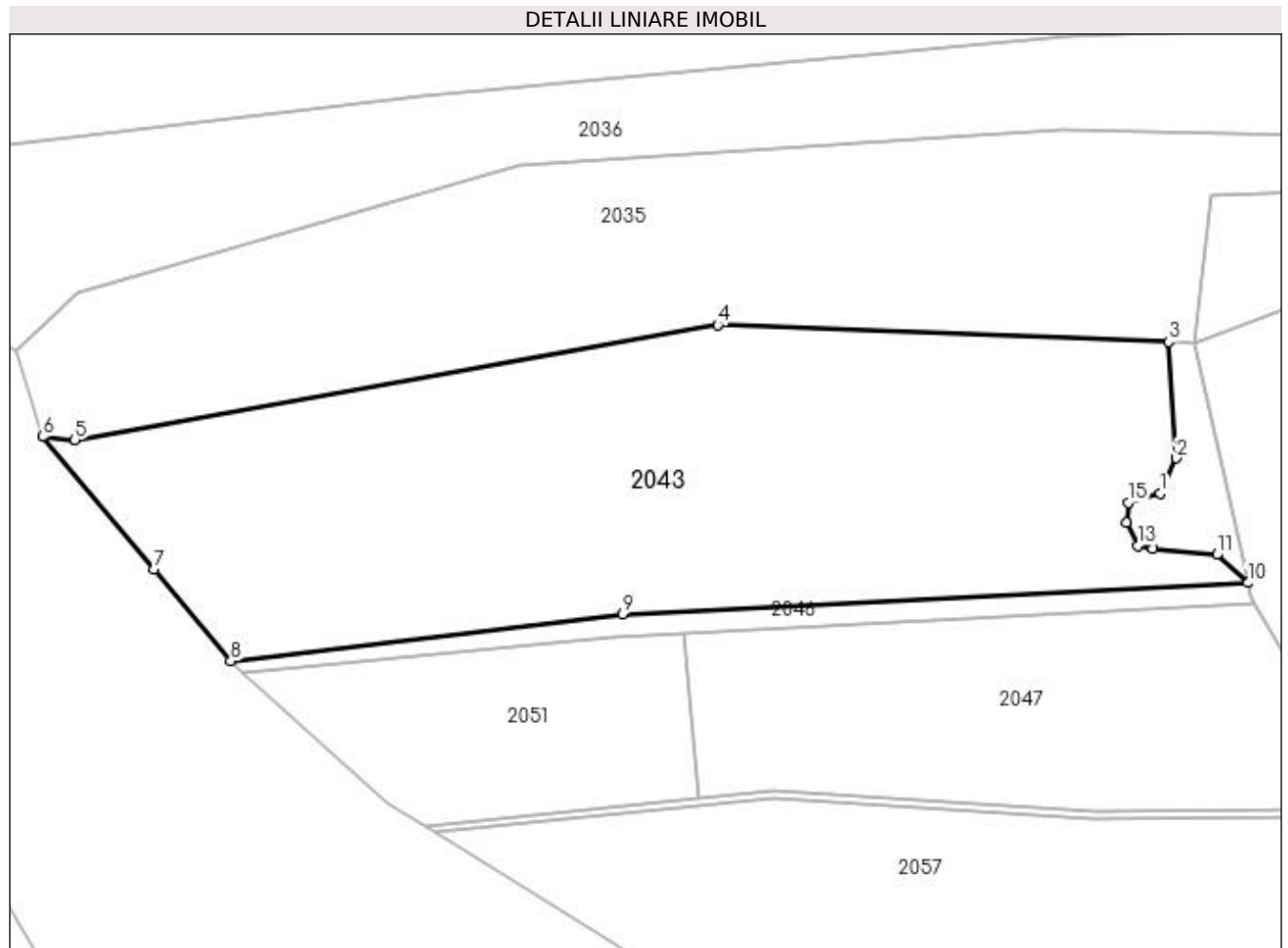
Inscrieri privind dezmembramintele dreptului de proprietate, drepturi reale de garanție și sarcini	Referințe
NU SUNT	

## Anexa Nr. 1 La Partea I

## Teren

Nr cadastral	Suprafața (mp)*	Observații / Referințe
	4.400	

\* Suprafața este determinată în planul de proiecție Stereo 70.



## Date referitoare la teren

Crt	Categorie folosință	Intravilan	Suprafața (mp)	Tarla	Parcelă	Nr. topo	Observații / Referințe
1	faneata	NU	4.400	71	3869	-	

## Lungime Segmente

1) Valorile lungimilor segmentelor sunt obținute din proiecție în plan.

Punct început	X / Y	Punct sfârșit	X / Y	Lungime segment (** (m)
1	450.847,184 512.314,135	2	450.849,25 512.318,65	4.966
2	450.849,25 512.318,65	3	450.848,299 512.333,462	14.843
3	450.848,299 512.333,462	4	450.790,781 512.335,61	57.558
4	450.790,781 512.335,61	5	450.708,817 512.320,967	83.262
5	450.708,817 512.320,967	6	450.704,755 512.321,386	4.083

Punct început	X / Y	Punct sfârșit	X / Y	Lungime segment (** (m)
6	450.704,755 512.321,386	7	450.718,946 512.304,454	22.093
7	450.718,946 512.304,454	8	450.728,706 512.292,808	15.194
8	450.728,706 512.292,808	9	450.778,629 512.298,818	50.283
9	450.778,629 512.298,818	10	450.858,369 512.302,77	79.839
10	450.858,369 512.302,77	11	450.854,412 512.306,35	5.336
11	450.854,412 512.306,35	12	450.846,261 512.307,114	8.187
12	450.846,261 512.307,114	13	450.844,308 512.307,51	1.992
13	450.844,308 512.307,51	14	450.842,858 512.310,41	3.242
14	450.842,858 512.310,41	15	450.843,109 512.312,966	2.568
15	450.843,109 512.312,966	1	450.847,184 512.314,135	4.239

\*\* Lungimile segmentelor sunt determinate în planul de proiecție Stereo 70 și sunt rotunjite la 1 milimetru.

\*\*\* Distanța dintre puncte este formată din segmente cumulate ce sunt mai mici decât valoarea 1 milimetru.





**DATE DESPRE IMOBILUL NR. 2044**

Oficiul de Cadastru și Publicitate Imobiliară SIBIU  
Biroul de Cadastru și Publicitate Imobiliară Medias

**A. Partea I. Descrierea imobilului**

TEREN Extravilan

Adresa: Jud. Sibiu

Nr. Crt	Nr cadastral Nr. topografic	Suprafața* (mp)	Observații / Referințe
A1		1.100	Sector cadastral:60 Teren neimpregmuit;

**B. Partea II. Proprietari și acte**

Inscrieri privitoare la dreptul de proprietate și alte drepturi reale	Referințe
/	
Act Normativ nr. 7, din 13/03/1996 emis de PARLAMENTUL ROMANIEI (lege);	
B1	A1
Inscrierea provizorie, drept de PROPRIETATE, dobandit prin Lege, cota actuala 1/1 1) <b>MUNICIPIUL MEDIAS</b> , CIF:4240677, proprietar neidentificat	

**C. Partea III. SARCINI .**

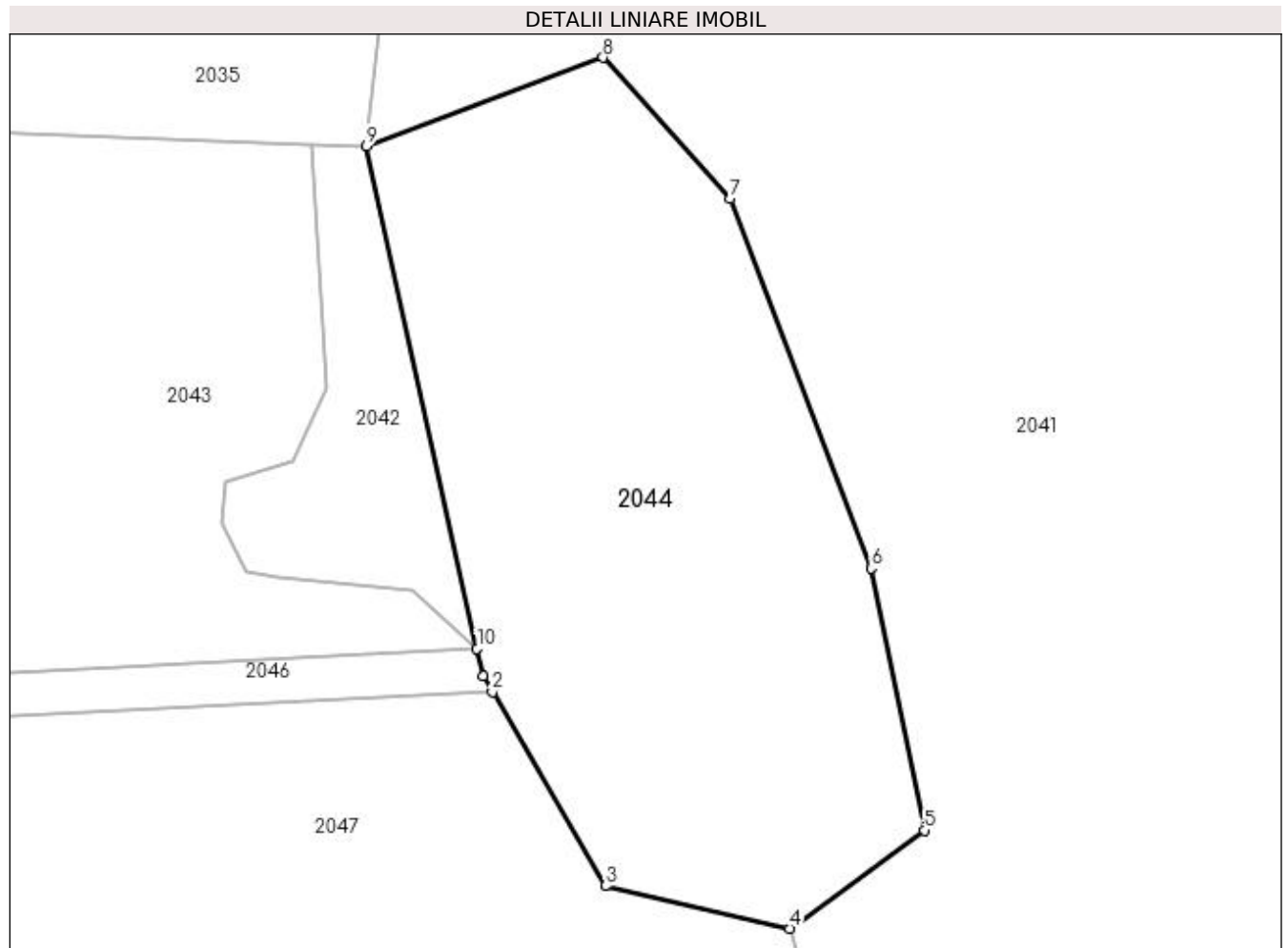
Inscrieri privind dezmembramintele dreptului de proprietate, drepturi reale de garanție și sarcini	Referințe
NU SUNT	

## Anexa Nr. 1 La Partea I

## Teren

Nr cadastral	Suprafața (mp)*	Observații / Referințe
	1.100	

\* Suprafața este determinată în planul de proiecție Stereo 70.



## Date referitoare la teren

Crt	Categorie folosință	Intra vilan	Suprafața (mp)	Tarla	Parcelă	Nr. topo	Observații / Referințe
1	faneata	NU	1.100	71	3868/2	-	

## Lungime Segmente

1) Valorile lungimilor segmentelor sunt obținute din proiecție în plan.

Punct început	X / Y	Punct sfârșit	X / Y	Lungime segment (** (m)
1	450.858,735 512.301,106	2	450.859,293 512.300,149	1.108
2	450.859,293 512.300,149	3	450.866,172 512.288,343	13.664
3	450.866,172 512.288,343	4	450.877,397 512.285,765	11.517
4	450.877,397 512.285,765	5	450.885,578 512.291,743	10.133
5	450.885,578 512.291,743	6	450.882,34 512.307,667	16.25

Punct început	X / Y	Punct sfârșit	X / Y	Lungime segment (** (m)
6	450.882,34 512.307,667	7	450.873,787 512.330,114	24.022
7	450.873,787 512.330,114	8	450.866,037 512.338,71	11.573
8	450.866,037 512.338,71	9	450.851,65 512.333,337	15.357
9	450.851,65 512.333,337	10	450.858,369 512.302,77	31.296
10	450.858,369 512.302,77	1	450.858,735 512.301,106	1.704

\*\* Lungimile segmentelor sunt determinate în planul de proiecție Stereo 70 și sunt rotunjite la 1 milimetru.

\*\*\* Distanța dintre puncte este formată din segmente cumulate ce sunt mai mici decât valoarea 1 milimetru.



**DATE DESPRE IMOBILUL NR. 2045**

Oficiul de Cadastru și Publicitate Imobiliară SIBIU  
Biroul de Cadastru și Publicitate Imobiliară Medias

**A. Partea I. Descrierea imobilului**

TEREN Extravilan

Adresa: Jud. Sibiu

Nr. Crt	Nr cadastral Nr. topografic	Suprafața* (mp)	Observații / Referințe
A1		659	Sector cadastral:60 Teren neimprejmuit;

**B. Partea II. Proprietari și acte**

Inscrieri privitoare la dreptul de proprietate și alte drepturi reale		Referințe
/		
Act Normativ nr. 7, din 13/03/1996 emis de PARLAMENTUL ROMANIEI (lege);		
B1	Inscrierea provizorie, drept de PROPRIETATE, dobandit prin Lege, cota actuala 1/1 1) <b>MUNICIPIUL MEDIAS</b> , CIF:4240677, proprietar neidentificat	A1

**C. Partea III. SARCINI .**

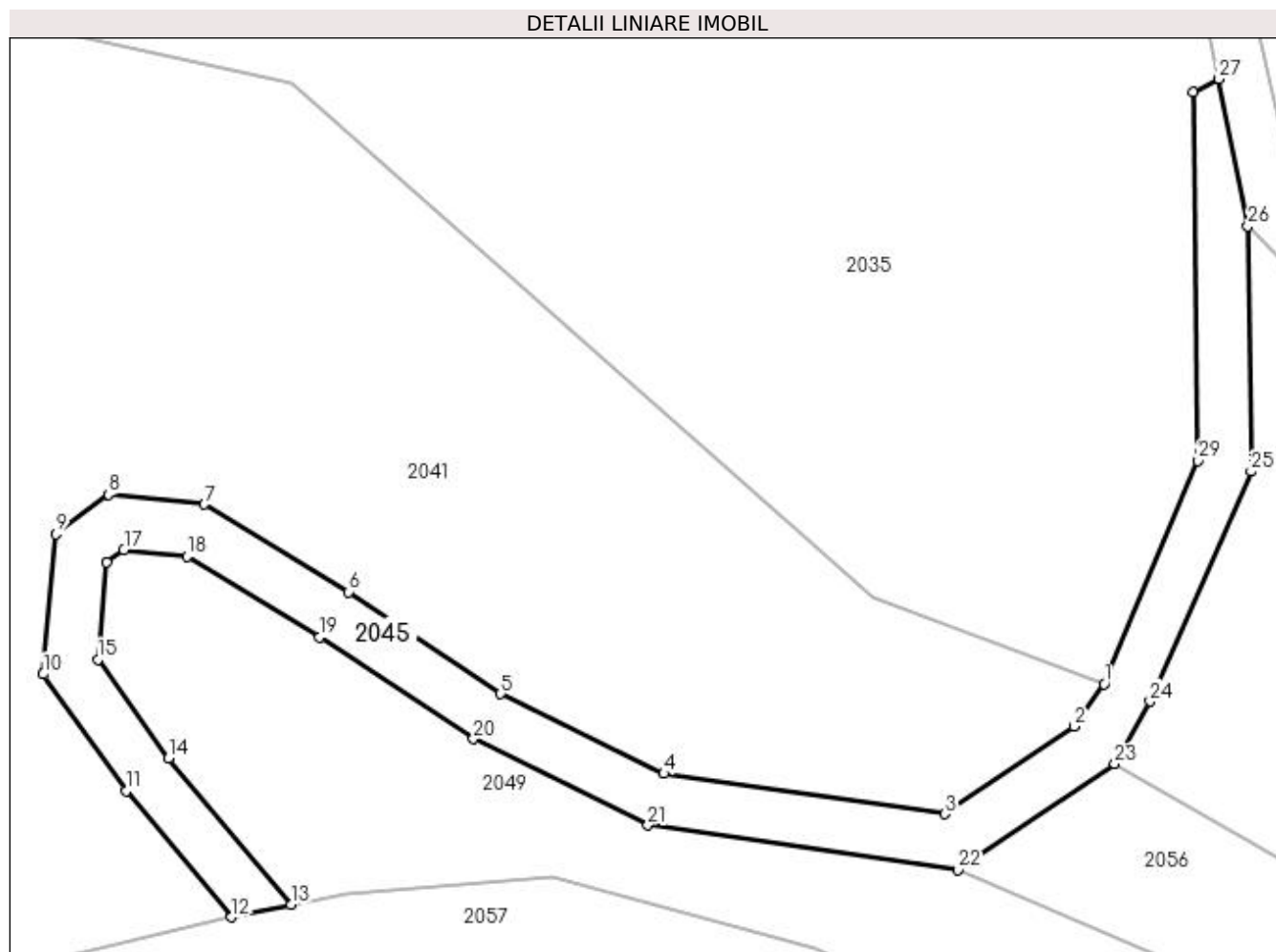
Inscrieri privind dezmembramintele dreptului de proprietate, drepturi reale de garanție și sarcini	Referințe
NU SUNT	

## Anexa Nr. 1 La Partea I

## Teren

Nr cadastral	Suprafața (mp)*	Observații / Referințe
	659	

\* Suprafața este determinată în planul de proiecție Stereo 70.



## Date referitoare la teren

Crt	Categorie folosință	Intravilan	Suprafața (mp)	Tarla	Parcelă	Nr. topo	Observații / Referințe
1	drum	NU	659	71	3867/1	-	

## Lungime Segmente

1) Valorile lungimilor segmentelor sunt obținute din proiecție în plan.

Punct început	X / Y	Punct sfârșit	X / Y	Lungime segment (** (m)
1	450.989,226 512.300,602	2	450.986,975 512.297,439	3.882
3	450.977,323 512.290,879	4	450.956,257 512.293,884	21.28
5	450.944,022 512.299,868	6	450.932,629 512.307,492	13.708
7	450.921,827 512.314,057	8	450.914,651 512.314,792	7.213
9	450.910,689 512.311,829	10	450.909,752 512.301,331	10.54

Punct început	X / Y	Punct sfârșit	X / Y	Lungime segment (** (m)
2	450.986,975 512.297,439	3	450.977,323 512.290,879	11.67
4	450.956,257 512.293,884	5	450.944,022 512.299,868	13.62
6	450.932,629 512.307,492	7	450.921,827 512.314,057	12.641
8	450.914,651 512.314,792	9	450.910,689 512.311,829	4.947
10	450.909,752 512.301,331	11	450.915,973 512.292,591	10.728

Punct început	X / Y	Punct sfârșit	X / Y	Lungime segment (** (m)
11	450.915,973 512.292,591	12	450.923,871 512.283,151	12.308
13	450.928,312 512.284,077	14	450.919,141 512.295,038	14.292
15	450.913,867 512.302,447	16	450.914,514 512.309,695	7.276
17	450.915,797 512.310,654	18	450.920,521 512.310,17	4.749
19	450.930,477 512.304,119	20	450.941,985 512.296,49	13.808
21	450.955,067 512.290,014	22	450.978,291 512.286,7	23.46
23	450.990,043 512.294,608	24	450.992,679 512.299,309	5.39
25	451.000,244 512.316,51	26	451.000,016 512.334,879	18.37
27	450.997,828 512.345,911	28	450.995,891 512.344,926	2.173
29	450.996,233 512.317,328	1	450.989,226 512.300,602	18.135

Punct început	X / Y	Punct sfârșit	X / Y	Lungime segment (** (m)
12	450.923,871 512.283,151	13	450.928,312 512.284,077	4.537
14	450.919,141 512.295,038	15	450.913,867 512.302,447	9.094
16	450.914,514 512.309,695	17	450.915,797 512.310,654	1.601
18	450.920,521 512.310,17	19	450.930,477 512.304,119	11.65
20	450.941,985 512.296,49	21	450.955,067 512.290,014	14.597
22	450.978,291 512.286,7	23	450.990,043 512.294,608	14.164
24	450.992,679 512.299,309	25	451.000,244 512.316,51	18.792
26	451.000,016 512.334,879	27	450.997,828 512.345,911	11.247
28	450.995,891 512.344,926	29	450.996,233 512.317,328	27.601

\*\* Lungimile segmentelor sunt determinate în planul de proiecție Stereo 70 și sunt rotunjite la 1 milimetru.

\*\*\* Distanța dintre puncte este formată din segmente cumulate ce sunt mai mici decât valoarea 1 milimetru.





**DATE DESPRE IMOBILUL NR. 2046**

Oficiul de Cadastru și Publicitate Imobiliară SIBIU  
Biroul de Cadastru și Publicitate Imobiliară Medias

**A. Partea I. Descrierea imobilului**

TEREN Extravilan

Adresa: Jud. Sibiu

Nr. Crt	Nr cadastral Nr. topografic	Suprafața* (mp)	Observații / Referințe
A1		329	Sector cadastral:60 Teren neimpregmuit;

**B. Partea II. Proprietari și acte**

Inscrieri privitoare la dreptul de proprietate și alte drepturi reale		Referințe
/		
Act Normativ nr. 7, din 13/03/1996 emis de PARLAMENTUL ROMANIEI (lege);		
B1	Inscrierea provizorie, drept de PROPRIETATE, dobandit prin Lege, cota actuala 1/1 1) <b>MUNICIPIUL MEDIAS</b> , CIF:4240677, proprietar neidentificat	A1

**C. Partea III. SARCINI .**

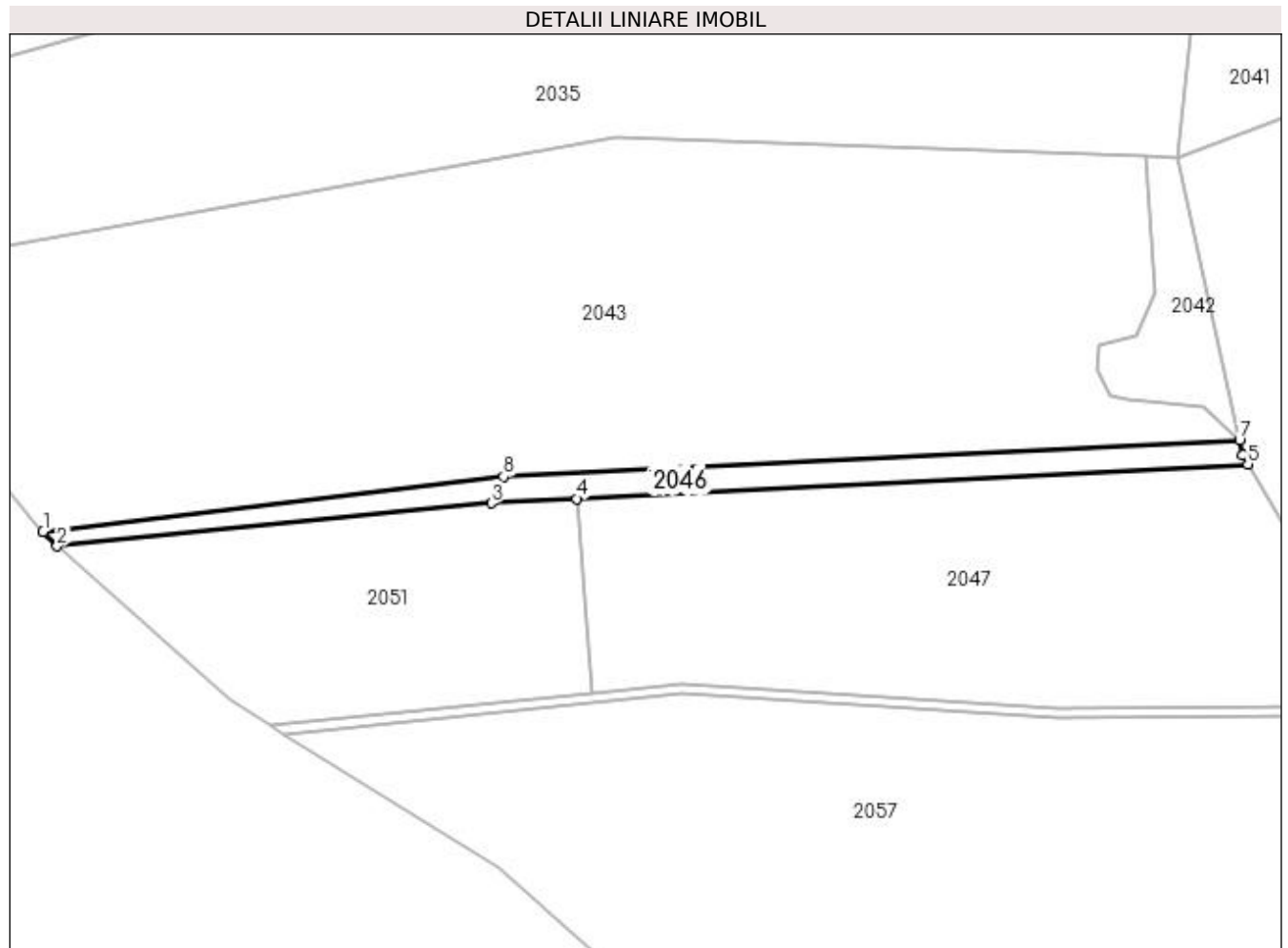
Inscrieri privind dezmembramintele dreptului de proprietate, drepturi reale de garanție și sarcini	Referințe
NU SUNT	

## Anexa Nr. 1 La Partea I

## Teren

Nr cadastral	Suprafața (mp)*	Observații / Referințe
	329	

\* Suprafața este determinată în planul de proiecție Stereo 70.



## Date referitoare la teren

Crt	Categorie folosință	Intra vilan	Suprafața (mp)	Tarla	Parcelă	Nr. topo	Observații / Referințe
1	arabil	NU	329	71	3871/1	-	

## Lungime Segmente

1) Valorile lungimilor segmentelor sunt obținute din proiecție în plan.

Punct început	X / Y	Punct sfârșit	X / Y	Lungime segment (** (m)
1	450.728,706 512.292,808	2	450.730,245 512.291,275	2.173
2	450.730,245 512.291,275	3	450.777,325 512.295,939	47.31
3	450.777,325 512.295,939	4	450.786,545 512.296,413	9.232
4	450.786,545 512.296,413	5	450.859,293 512.300,149	72.844
5	450.859,293 512.300,149	6	450.858,735 512.301,106	1.108

Punct început	X / Y	Punct sfârşit	X / Y	Lungime segment (** (m)
6	450.858,735 512.301,106	7	450.858,369 512.302,77	1.704
7	450.858,369 512.302,77	8	450.778,629 512.298,818	79.839
8	450.778,629 512.298,818	1	450.728,706 512.292,808	50.283

\*\* Lungimile segmentelor sunt determinate în planul de proiecţie Stereo 70 şi sunt rotunjite la 1 milimetru.

\*\*\* Distanţa dintre puncte este formată din segmente cumulate ce sunt mai mici decât valoarea 1 milimetru.



**DATE DESPRE IMOBILUL NR. 2047**

Oficiul de Cadastru și Publicitate Imobiliară SIBIU  
Biroul de Cadastru și Publicitate Imobiliară Medias

**A. Partea I. Descrierea imobilului**

TEREN Extravilan

Adresa: Jud. Sibiu

Nr. Crt	Nr cadastral Nr. topografic	Suprafața* (mp)	Observații / Referințe
A1		2.000	Sector cadastral:60 Teren neimprejmuit;

**B. Partea II. Proprietari și acte**

Inscrieri privitoare la dreptul de proprietate și alte drepturi reale	Referințe
/	
Act Administrativ nr. 830/6, din 24/05/1995 emis de CJSDPAT SIBIU (TITLU DE PROPRIETATE);	
B1	A1
Intabulare, drept de PROPRIETATE, dobandit prin Constituire, cota actuala 1/1 1) ARMIE TOMA	

**C. Partea III. SARCINI .**

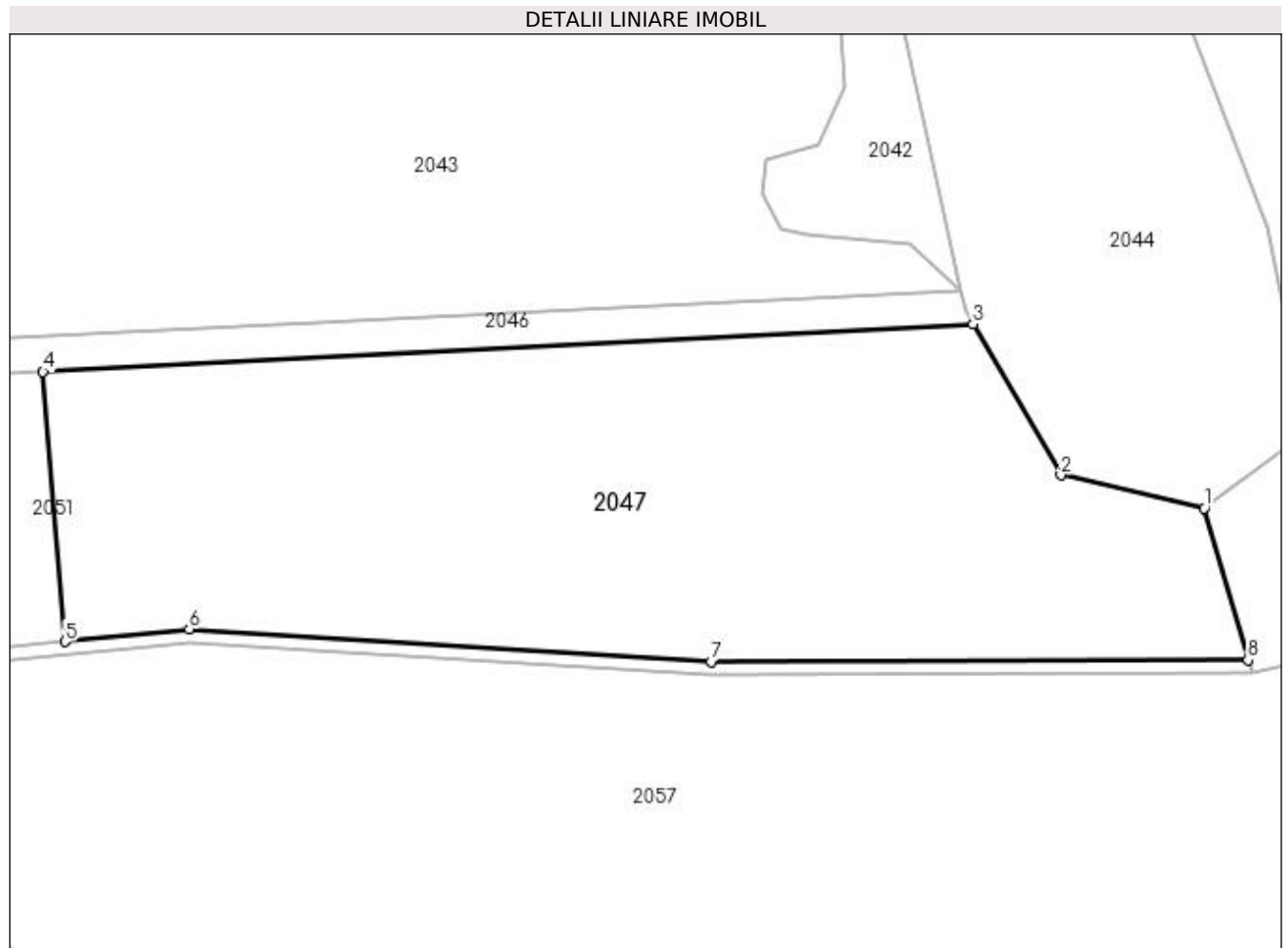
Inscrieri privind dezmembramintele dreptului de proprietate, drepturi reale de garanție și sarcini	Referințe
NU SUNT	

## Anexa Nr. 1 La Partea I

## Teren

Nr cadastral	Suprafața (mp)*	Observații / Referințe
	2.000	

\* Suprafața este determinată în planul de proiecție Stereo 70.



## Date referitoare la teren

Crt	Categorie folosință	Intravilan	Suprafața (mp)	Tarla	Parcelă	Nr. topo	Observații / Referințe
1	arabil	NU	2.000	71	3870/2	-	

## Lungime Segmente

1) Valorile lungimilor segmentelor sunt obținute din proiecție în plan.

Punct început	X / Y	Punct sfârșit	X / Y	Lungime segment (** (m)
1	450.877,397 512.285,765	2	450.866,172 512.288,343	11.517
2	450.866,172 512.288,343	3	450.859,293 512.300,149	13.664
3	450.859,293 512.300,149	4	450.786,545 512.296,413	72.844
4	450.786,545 512.296,413	5	450.788,256 512.275,327	21.155
5	450.788,256 512.275,327	6	450.797,976 512.276,315	9.769

Punct început	X / Y	Punct sfârșit	X / Y	Lungime segment (** (m)
6	450.797,976 512.276,315	7	450.838,795 512.273,744	40.9
7	450.838,795 512.273,744	8	450.880,799 512.273,875	42.004
8	450.880,799 512.273,875	1	450.877,397 512.285,765	12.368

\*\* Lungimile segmentelor sunt determinate în planul de proiecție Stereo 70 și sunt rotunjite la 1 milimetru.

\*\*\* Distanța dintre puncte este formată din segmente cumulate ce sunt mai mici decât valoarea 1 milimetru.





**DATE DESPRE IMOBILUL NR. 2048**

Oficiul de Cadastru și Publicitate Imobiliară SIBIU  
Biroul de Cadastru și Publicitate Imobiliară Medias

**A. Partea I. Descrierea imobilului**

TEREN Extravilan

Adresa: Jud. Sibiu

Nr. Crt	Nr cadastral Nr. topografic	Suprafața* (mp)	Observații / Referințe
A1		1.387	Sector cadastral:60 Teren neimpregmuit;

**B. Partea II. Proprietari și acte**

Inscrieri privitoare la dreptul de proprietate și alte drepturi reale	Referințe
/	
Act Normativ nr. 7, din 13/03/1996 emis de PARLAMENTUL ROMANIEI (lege);	
B1	A1
Inscrierea provizorie, drept de PROPRIETATE, dobandit prin Lege, cota actuala 1/1 1) <b>MUNICIPIUL MEDIAS</b> , CIF:4240677, proprietar neidentificat	

**C. Partea III. SARCINI .**

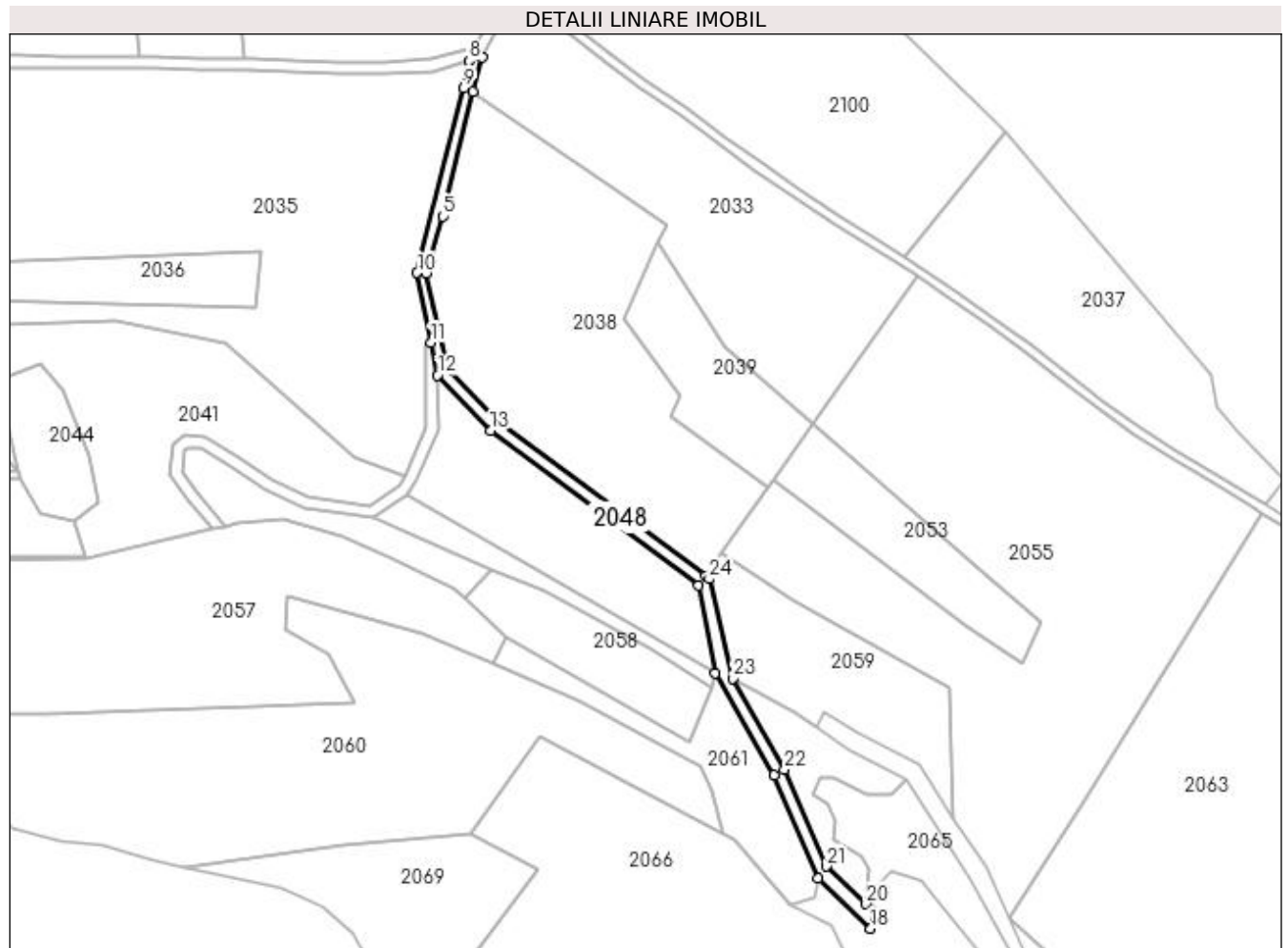
Inscrieri privind dezmembramintele dreptului de proprietate, drepturi reale de garanție și sarcini	Referințe
NU SUNT	

## Anexa Nr. 1 La Partea I

## Teren

Nr cadastral	Suprafaţa (mp)*	Observații / Referințe
	1.387	

\* Suprafața este determinată în planul de proiecție Stereo 70.



## Date referitoare la teren

Crt	Categorie folosință	Intravilan	Suprafața (mp)	Tarla	Parcelă	Nr. topo	Observații / Referințe
1	drum	NU	1.387	71	3882	-	

## Lungime Segmente

1) Valorile lungimilor segmentelor sunt obținute din proiecție în plan.

Punct început	X / Y	Punct sfârșit	X / Y	Lungime segment (** (m)
1	451.090,562 512.267,144	2	451.020,678 512.319,198	87.14
3	451.003,669 512.336,853	4	450.996,27 512.369,332	33.311
5	451.001,758 512.388,636	6	451.011,884 512.430,662	43.229
7	451.015,113 512.442,131	8	451.010,62 512.440,933	4.65
9	451.008,88 512.431,845	10	450.993,151 512.369,495	64.304

Punct început	X / Y	Punct sfârșit	X / Y	Lungime segment (** (m)
2	451.020,678 512.319,198	3	451.003,669 512.336,853	24.515
4	450.996,27 512.369,332	5	451.001,758 512.388,636	20.069
6	451.011,884 512.430,662	7	451.015,113 512.442,131	11.914
8	451.010,62 512.440,933	9	451.008,88 512.431,845	9.253
10	450.993,151 512.369,495	11	450.997,828 512.345,911	24.043

Punct început	X / Y	Punct sfârșit	X / Y	Lungime segment (** (m)
11	450.997,828 512.345,911	12	451.000,016 512.334,879	11.247
13	451.018,025 512.316,186	14	451.088,173 512.263,936	87.469
15	451.093,934 512.234,469	16	451.113,644 512.200,077	39.639
17	451.128,654 512.165,182	18	451.146,326 512.148,266	24.463
19	451.147,366 512.153,936	20	451.144,734 512.156,537	3.7
21	451.131,283 512.169,194	22	451.117,228 512.201,868	35.568
23	451.099,636 512.232,565	24	451.091,802 512.266,221	34.555

Punct început	X / Y	Punct sfârșit	X / Y	Lungime segment (** (m)
12	451.000,016 512.334,879	13	451.018,025 512.316,186	25.957
14	451.088,173 512.263,936	15	451.093,934 512.234,469	30.025
16	451.113,644 512.200,077	17	451.128,654 512.165,182	37.987
18	451.146,326 512.148,266	19	451.147,366 512.153,936	5.765
20	451.144,734 512.156,537	21	451.131,283 512.169,194	18.47
22	451.117,228 512.201,868	23	451.099,636 512.232,565	35.381
24	451.091,802 512.266,221	1	451.090,562 512.267,144	1.546

\*\* Lungimile segmentelor sunt determinate în planul de proiecție Stereo 70 și sunt rotunjite la 1 milimetru.

\*\*\* Distanța dintre puncte este formată din segmente cumulate ce sunt mai mici decât valoarea 1 milimetru.



**DATE DESPRE IMOBILUL NR. 2049**

Oficiul de Cadastru și Publicitate Imobiliară SIBIU  
Biroul de Cadastru și Publicitate Imobiliară Medias

**A. Partea I. Descrierea imobilului**

TEREN Extravilan

Adresa: Jud. Sibiu

Nr. Crt	Nr cadastral Nr. topografic	Suprafața* (mp)	Observații / Referințe
A1		1.151	Sector cadastral:60 Teren neimprejmuit;

**B. Partea II. Proprietari și acte**

Inscrieri privitoare la dreptul de proprietate și alte drepturi reale	Referințe
/	
Act Normativ nr. 7, din 13/03/1996 emis de PARLAMENTUL ROMANIEI (lege);	
B1	A1
Inscrierea provizorie, drept de PROPRIETATE, dobandit prin Lege, cota actuala 1/1 1) <b>MUNICIPIUL MEDIAS</b> , CIF:4240677, proprietar neidentificat	

**C. Partea III. SARCINI .**

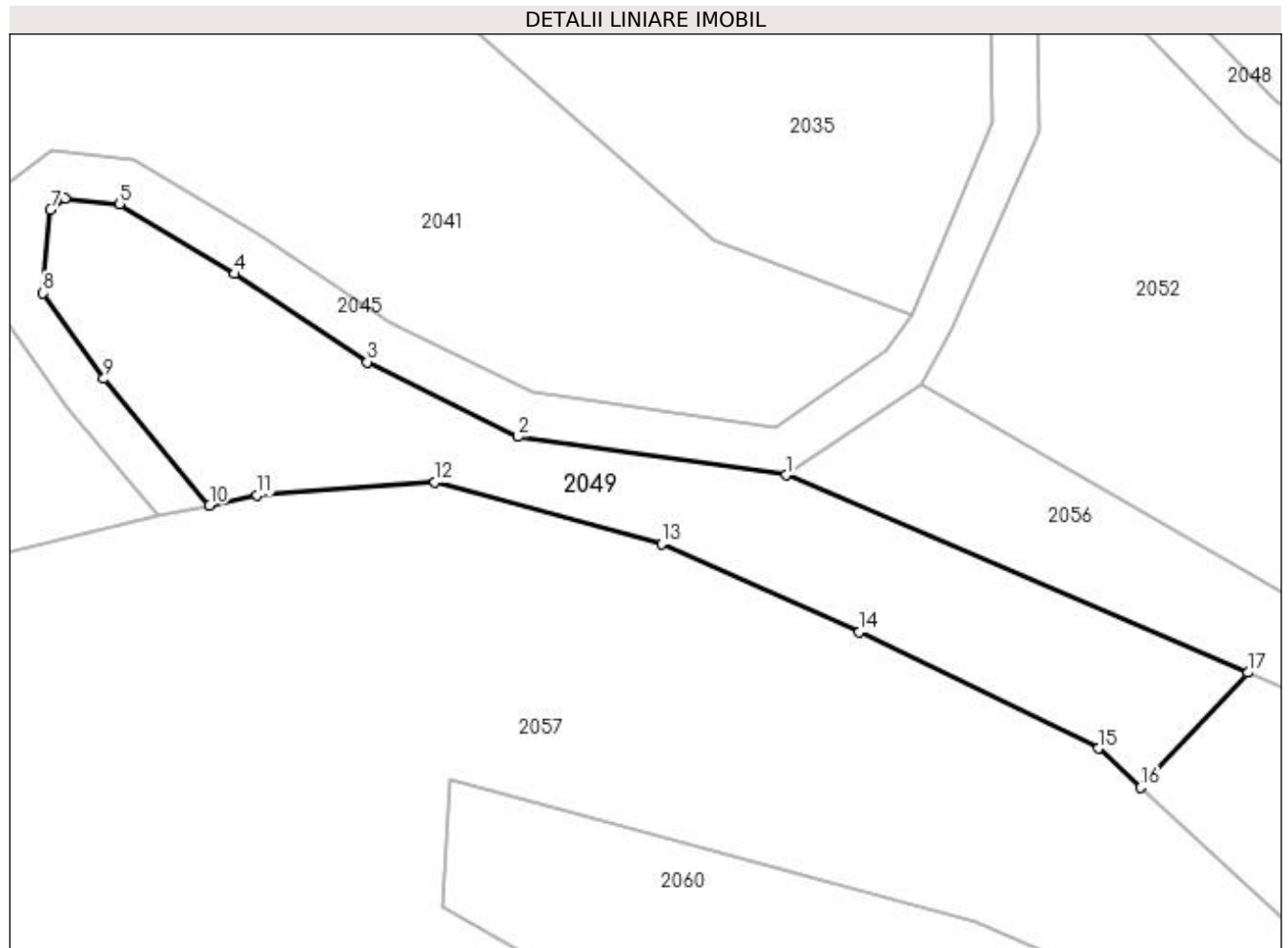
Inscrieri privind dezmembramintele dreptului de proprietate, drepturi reale de garanție și sarcini	Referințe
NU SUNT	

## Anexa Nr. 1 La Partea I

## Teren

Nr cadastral	Suprafața (mp)*	Observații / Referințe
	1.151	

\* Suprafața este determinată în planul de proiecție Stereo 70.



## Date referitoare la teren

Crt	Categorie folosință	Intra vilan	Suprafața (mp)	Tarla	Parcelă	Nr. topo	Observații / Referințe
1	faneata	NU	1.151	71	3878/1	-	

## Lungime Segmente

1) Valorile lungimilor segmentelor sunt obținute din proiecție în plan.

Punct început	X / Y	Punct sfârșit	X / Y	Lungime segment (** (m)
1	450.978,291 512.286,7	2	450.955,067 512.290,014	23.46
2	450.955,067 512.290,014	3	450.941,985 512.296,49	14.597
3	450.941,985 512.296,49	4	450.930,477 512.304,119	13.808
4	450.930,477 512.304,119	5	450.920,521 512.310,17	11.65
5	450.920,521 512.310,17	6	450.915,797 512.310,654	4.749

Punct început	X / Y	Punct sfârșit	X / Y	Lungime segment (** (m)
6	450.915,797 512.310,654	7	450.914,514 512.309,695	1.601
7	450.914,514 512.309,695	8	450.913,867 512.302,447	7.276
8	450.913,867 512.302,447	9	450.919,141 512.295,038	9.094
9	450.919,141 512.295,038	10	450.928,312 512.284,077	14.292
10	450.928,312 512.284,077	11	450.932,449 512.284,938	4.225
11	450.932,449 512.284,938	12	450.947,858 512.286,084	15.452
12	450.947,858 512.286,084	13	450.967,506 512.280,742	20.361
13	450.967,506 512.280,742	14	450.984,671 512.273,108	18.786
14	450.984,671 512.273,108	15	451.005,381 512.262,996	23.048
15	451.005,381 512.262,996	16	451.009,061 512.259,619	4.994
16	451.009,061 512.259,619	17	451.018,361 512.269,572	13.622
17	451.018,361 512.269,572	1	450.978,291 512.286,7	43.577

\*\* Lungimile segmentelor sunt determinate în planul de proiecție Stereo 70 și sunt rotunjite la 1 milimetru.

\*\*\* Distanța dintre puncte este formată din segmente cumulate ce sunt mai mici decât valoarea 1 milimetru.





**DATE DESPRE IMOBILUL NR. 2050**

Oficiul de Cadastru și Publicitate Imobiliară SIBIU  
Biroul de Cadastru și Publicitate Imobiliară Medias

**A. Partea I. Descrierea imobilului**

TEREN Extravilan

Adresa: Jud. Sibiu

Nr. Crt	Nr cadastral Nr. topografic	Suprafața* (mp)	Observații / Referințe
A1		7.600	Sector cadastral:60 Teren neimprejmuit;

**B. Partea II. Proprietari și acte**

Inscrieri privitoare la dreptul de proprietate și alte drepturi reale	Referințe
/	
Act Administrativ nr. 779/6, din 14/06/1995 emis de CJSDPAT SIBIU (TITLU DE PROPRIETATE);	
B1	A1
Intabulare, drept de PROPRIETATE, dobândit prin Reconstituire, cota actuala 1/1	
1) VIZITEU ANA	
2) CĂRBUREAN VICTORIA	
3) BADEA MARIA	

**C. Partea III. SARCINI .**

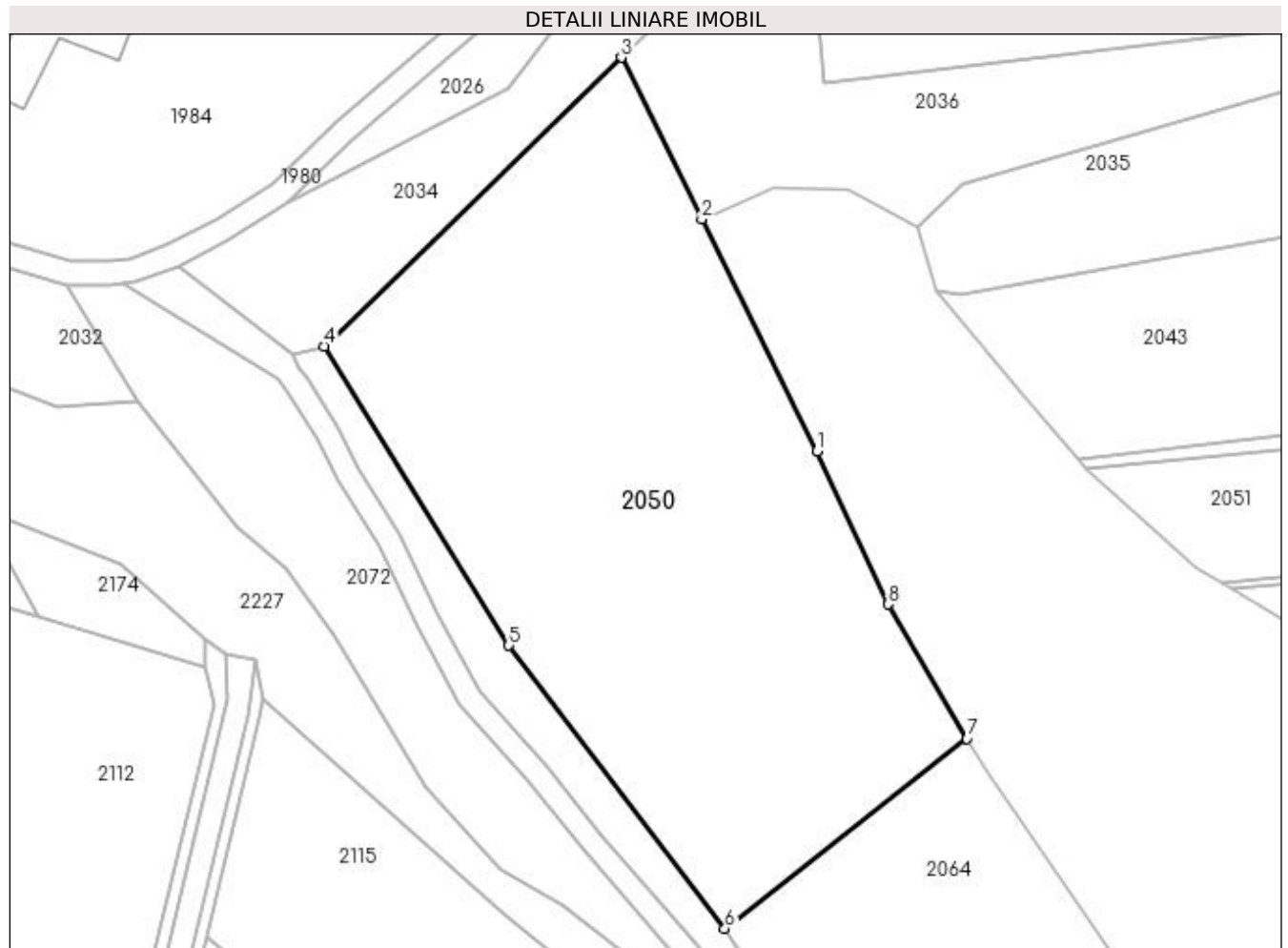
Inscrieri privind dezmembramintele dreptului de proprietate, drepturi reale de garanție și sarcini	Referințe
NU SUNT	

## Anexa Nr. 1 La Partea I

## Teren

Nr cadastral	Suprafața (mp)*	Observații / Referințe
	7.600	

\* Suprafața este determinată în planul de proiecție Stereo 70.



## Date referitoare la teren

Crt	Categorie folosință	Intra vilan	Suprafața (mp)	Tarla	Parcelă	Nr. topo	Observații / Referințe
1	arabil	NU	7.600	71	3860/1	-	

## Lungime Segmente

1) Valorile lungimilor segmentelor sunt obținute din proiecție în plan.

Punct început	X / Y	Punct sfârșit	X / Y	Lungime segment (** (m)
1	450.684,395 512.294,291	2	450.664,773 512.333,693	44.017
2	450.664,773 512.333,693	3	450.651,091 512.361,168	30.693
3	450.651,091 512.361,168	4	450.600,579 512.312,096	70.423
4	450.600,579 512.312,096	5	450.632,0 512.261,294	59.734
5	450.632,0 512.261,294	6	450.668,725 512.213,222	60.495

Punct început	X / Y	Punct sfârșit	X / Y	Lungime segment (** (m)
6	450.668,725 512.213,222	7	450.709,849 512.245,483	52.268
7	450.709,849 512.245,483	8	450.696,527 512.268,292	26.414
8	450.696,527 512.268,292	1	450.684,395 512.294,291	28.691

\*\* Lungimile segmentelor sunt determinate în planul de proiecție Stereo 70 și sunt rotunjite la 1 milimetru.

\*\*\* Distanța dintre puncte este formată din segmente cumulate ce sunt mai mici decât valoarea 1 milimetru.



**DATE DESPRE IMOBILUL NR. 2051**

Oficiul de Cadastru și Publicitate Imobiliară SIBIU  
Biroul de Cadastru și Publicitate Imobiliară Medias

**A. Partea I. Descrierea imobilului**

TEREN Extravilan

Adresa: Jud. Sibiu

Nr. Crt	Nr cadastral Nr. topografic	Suprafața* (mp)	Observații / Referințe
A1		1.000	Sector cadastral:60 Teren neimprejmuit;

**B. Partea II. Proprietari și acte**

Inscrieri privitoare la dreptul de proprietate și alte drepturi reale	Referințe
/	
Act Administrativ nr. 609/6, din 23/05/1995 emis de CJSDPAT SIBIU (TITLU DE PROPRIETATE);	
B1	A1
Intabulare, drept de PROPRIETATE, dobândit prin Reconstituire, cota actuala 1/1 1) SUCIU PARASCHIVA	

**C. Partea III. SARCINI .**

Inscrieri privind dezmembramintele dreptului de proprietate, drepturi reale de garanție și sarcini	Referințe
NU SUNT	

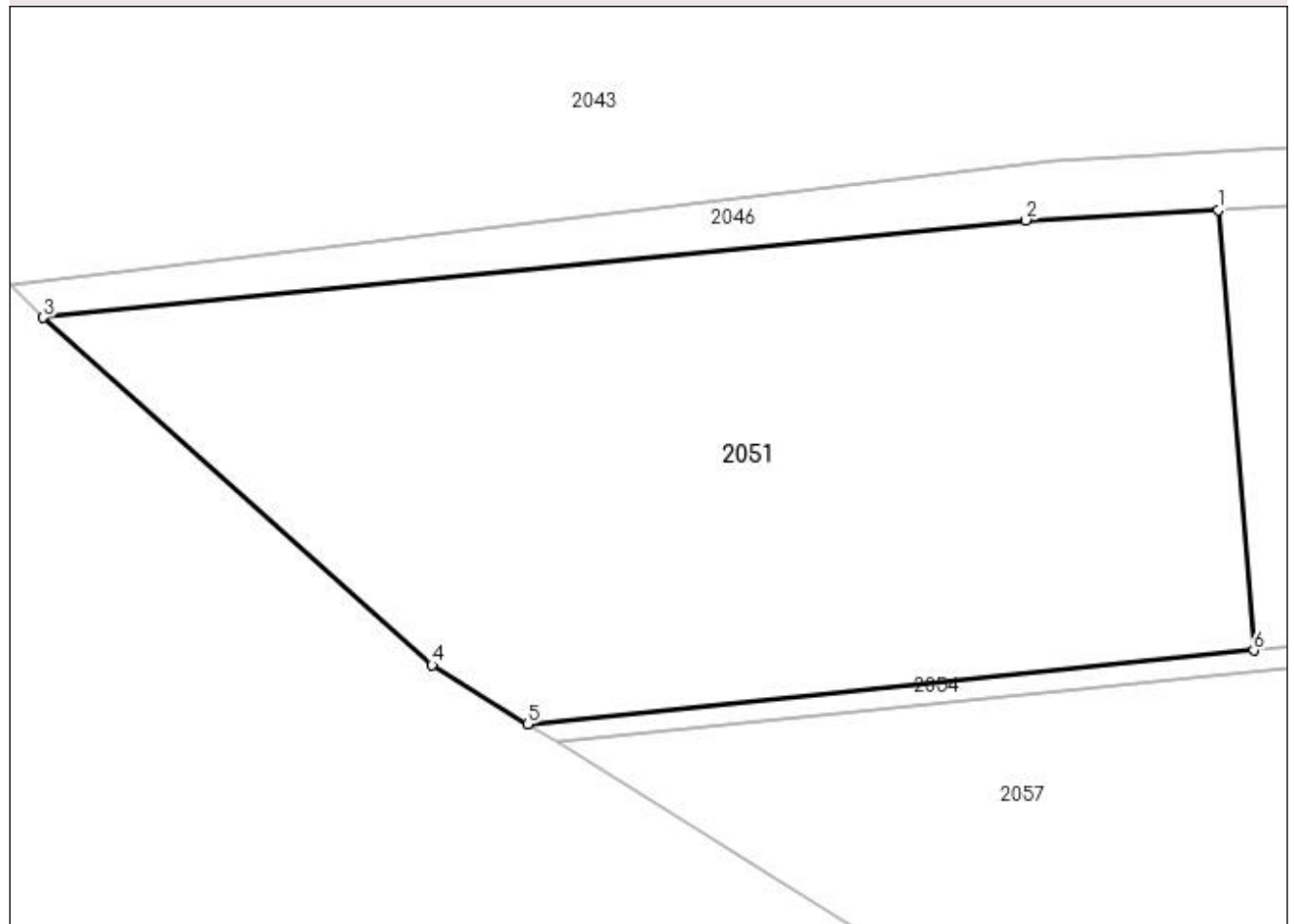
## Anexa Nr. 1 La Partea I

## Teren

Nr cadastral	Suprafața (mp)*	Observații / Referințe
	1.000	

\* Suprafața este determinată în planul de proiecție Stereo 70.

## DETALII LINIARE IMOBIL



## Date referitoare la teren

Crt	Categorie folosință	Intravilan	Suprafața (mp)	Tarla	Parcelă	Nr. topo	Observații / Referințe
1	arabil	NU	1.000	71	3870/1	-	

## Lungime Segmente

1) Valorile lungimilor segmentelor sunt obținute din proiecție în plan.

Punct început	X / Y	Punct sfârșit	X / Y	Lungime segment (** (m)
1	450.786,545 512.296,413	2	450.777,325 512.295,939	9.232
2	450.777,325 512.295,939	3	450.730,245 512.291,275	47.31
3	450.730,245 512.291,275	4	450.748,882 512.274,627	24.99
4	450.748,882 512.274,627	5	450.753,456 512.271,789	5.383
5	450.753,456 512.271,789	6	450.788,256 512.275,327	34.979

Punct început	X / Y	Punct sfârşit	X / Y	Lungime segment (** (m)
6	450.788,256 512.275,327	1	450.786,545 512.296,413	21.155

\*\* Lungimile segmentelor sunt determinate în planul de proiecţie Stereo 70 şi sunt rotunjite la 1 milimetru.

\*\*\* Distanţa dintre puncte este formată din segmente cumulate ce sunt mai mici decât valoarea 1 milimetru.





**DATE DESPRE IMOBILUL NR. 2052**

Oficiul de Cadastru și Publicitate Imobiliară SIBIU  
Biroul de Cadastru și Publicitate Imobiliară Medias

**A. Partea I. Descrierea imobilului**

TEREN Extravilan

Adresa: Jud. Sibiu

Nr. Crt	Nr cadastral Nr. topografic	Suprafața* (mp)	Observații / Referințe
A1		3.200	Sector cadastral:60 Teren neimprejmuit;

**B. Partea II. Proprietari și acte**

Inscrieri privitoare la dreptul de proprietate și alte drepturi reale	Referințe
/	
Act Administrativ nr. 899/6, din 15/06/1995 emis de CJSDPAT SIBIU (TITLU DE PROPRIETATE);	
B1	A1
Intabulare, drept de PROPRIETATE, dobândit prin Reconstituire, cota actuala 1/1 1) BACIU IOAN-OVIDIU	

**C. Partea III. SARCINI .**

Inscrieri privind dezmembramintele dreptului de proprietate, drepturi reale de garanție și sarcini	Referințe
NU SUNT	

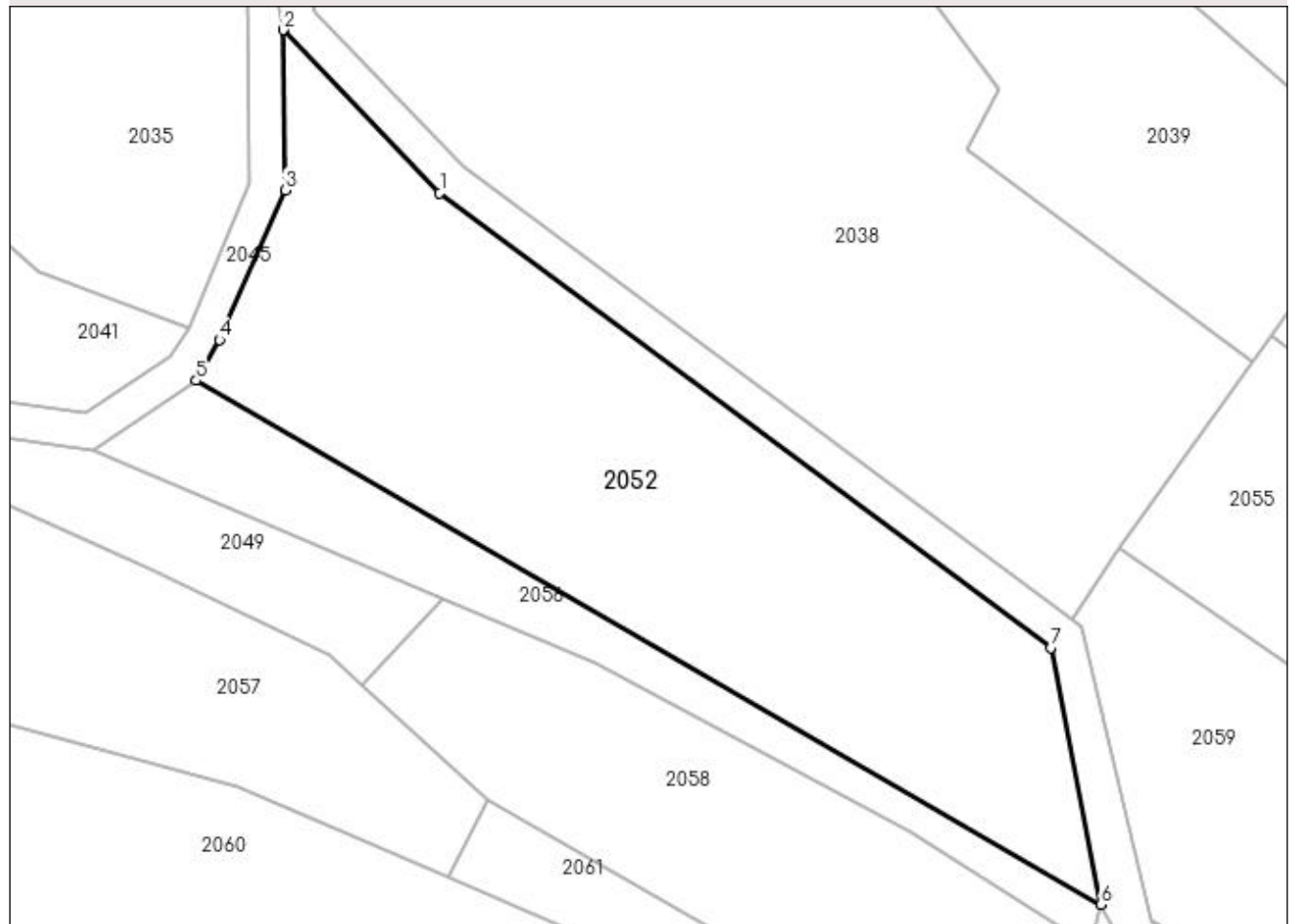
## Anexa Nr. 1 La Partea I

## Teren

Nr cadastral	Suprafaţa (mp)*	Observații / Referințe
	3.200	

\* Suprafața este determinată în planul de proiecție Stereo 70.

## DETALII LINIARE IMOBIL



## Date referitoare la teren

Crt	Categorie folosință	Intravilan	Suprafața (mp)	Tarla	Parcelă	Nr. topo	Observații / Referințe
1	arabil	NU	3.200	71	3880	-	

## Lungime Segmente

1) Valorile lungimilor segmentelor sunt obținute din proiecție în plan.

Punct început	X / Y	Punct sfârșit	X / Y	Lungime segment (** (m)
1	451.018,025 512.316,186	2	451.000,016 512.334,879	25.957
2	451.000,016 512.334,879	3	451.000,244 512.316,51	18.37
3	451.000,244 512.316,51	4	450.992,679 512.299,309	18.792
4	450.992,679 512.299,309	5	450.990,043 512.294,608	5.39
5	450.990,043 512.294,608	6	451.093,934 512.234,469	120.042

Punct început	X / Y	Punct sfârșit	X / Y	Lungime segment (** (m)
6	451.093,934 512.234,469	7	451.088,173 512.263,936	30.025
7	451.088,173 512.263,936	1	451.018,025 512.316,186	87.469

\*\* Lungimile segmentelor sunt determinate în planul de proiecție Stereo 70 și sunt rotunjite la 1 milimetru.

\*\*\* Distanța dintre puncte este formată din segmente cumulate ce sunt mai mici decât valoarea 1 milimetru.



**DATE DESPRE IMOBILUL NR. 2053**

Oficiul de Cadastru și Publicitate Imobiliară SIBIU  
Biroul de Cadastru și Publicitate Imobiliară Medias

**A. Partea I. Descrierea imobilului**

TEREN Extravilan

Adresa: Jud. Sibiu

Nr. Crt	Nr cadastral Nr. topografic	Suprafața* (mp)	Observații / Referințe
A1		2.000	Sector cadastral:60 Teren neimpregmuit;

**B. Partea II. Proprietari și acte**

Inscrieri privitoare la dreptul de proprietate și alte drepturi reale		Referințe
/		
Act Administrativ nr. 693/6, din 14/06/1995 emis de CJSDPAT SIBIU (TITLU DE PROPRIETATE);		
B1	Intabulare, drept de PROPRIETATE, dobandit prin Reconstituire, cota actuala 1/2 1) <b>LUCA IOAN</b>	A1
Act Notarial nr. 154, din 07/12/2005 emis de NP DANIEL CRISTEA (certificat de mostenitor);		
B1	Intabulare, drept de PROPRIETATE, dobandit prin Succesiune, cota actuala 1/2 1) <b>LUCA LUCRETIA-MARIA</b>	A1

**C. Partea III. SARCINI .**

Inscrieri privind dezmembramintele dreptului de proprietate, drepturi reale de garanție și sarcini	Referințe
NU SUNT	

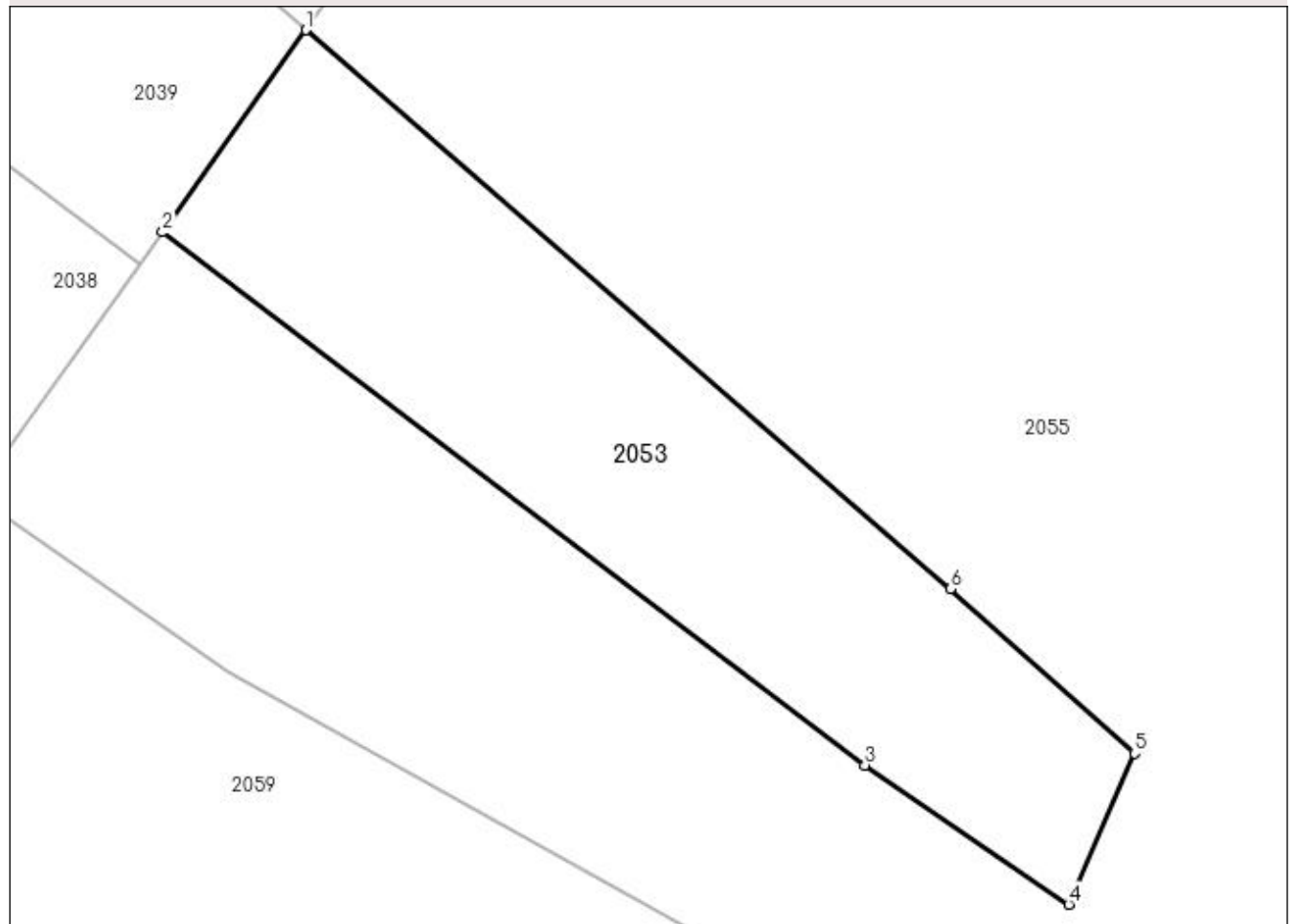
## Anexa Nr. 1 La Partea I

## Teren

Nr cadastral	Suprafața (mp)*	Observații / Referințe
	2.000	

\* Suprafața este determinată în planul de proiecție Stereo 70.

## DETALII LINIARE IMOBIL



## Date referitoare la teren

Crt	Categorie folosință	Intra vilan	Suprafața (mp)	Tarla	Parcelă	Nr. topo	Observații / Referințe
1	faneata	NU	2.000	71	3886/1	-	tufaris

## Lungime Segmente

1) Valorile lungimilor segmentelor sunt obținute din proiecție în plan.

Punct început	X / Y	Punct sfârșit	X / Y	Lungime segment (** (m)
1	451.126,793 512.318,446	2	451.113,485 512.299,72	22.974
2	451.113,485 512.299,72	3	451.178,56 512.250,345	81.686
3	451.178,56 512.250,345	4	451.197,461 512.237,445	22.884
4	451.197,461 512.237,445	5	451.203,536 512.251,447	15.263
5	451.203,536 512.251,447	6	451.186,467 512.266,656	22.861

Punct început	X / Y	Punct sfârşit	X / Y	Lungime segment (** (m)
6	451.186,467 512.266,656	1	451.126,793 512.318,446	79.014

\*\* Lungimile segmentelor sunt determinate în planul de proiecţie Stereo 70 şi sunt rotunjite la 1 milimetru.

\*\*\* Distanţa dintre puncte este formată din segmente cumulate ce sunt mai mici decât valoarea 1 milimetru.





**DATE DESPRE IMOBILUL NR. 2054**

Oficiul de Cadastru și Publicitate Imobiliară SIBIU  
Biroul de Cadastru și Publicitate Imobiliară Medias

**A. Partea I. Descrierea imobilului**

TEREN Extravilan

Adresa: Jud. Sibiu

Nr. Crt	Nr cadastral Nr. topografic	Suprafața* (mp)	Observații / Referințe
A1		127	Sector cadastral:60 Teren neimpregmuit;

**B. Partea II. Proprietari și acte**

Inscrieri privitoare la dreptul de proprietate și alte drepturi reale		Referințe
/		
Act Normativ nr. 7, din 13/03/1996 emis de PARLAMENTUL ROMANIEI (lege);		
B1	Inscrierea provizorie, drept de PROPRIETATE, dobandit prin Lege, cota actuala 1/1 1) <b>MUNICIPIUL MEDIAS</b> , CIF:4240677, proprietar neidentificat	A1

**C. Partea III. SARCINI .**

Inscrieri privind dezmembramintele dreptului de proprietate, drepturi reale de garanție și sarcini	Referințe
NU SUNT	

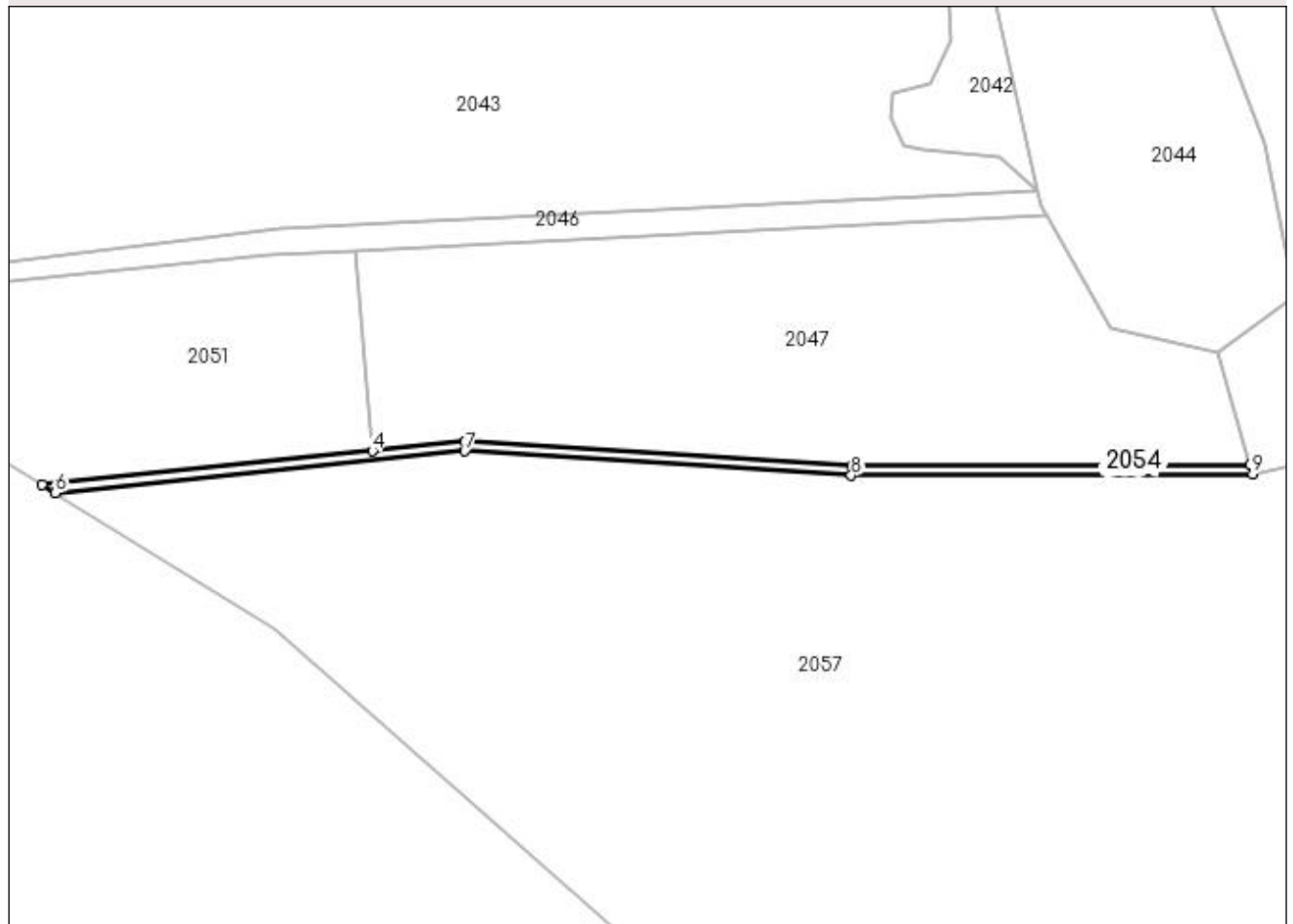
## Anexa Nr. 1 La Partea I

## Teren

Nr cadastral	Suprafața (mp)*	Observații / Referințe
	127	

\* Suprafața este determinată în planul de proiecție Stereo 70.

## DETALII LINIARE IMOBIL



## Date referitoare la teren

Crt	Categorie folosință	Intra vilan	Suprafața (mp)	Tarla	Parcelă	Nr. topo	Observații / Referințe
1	drum	NU	127	71	3871/2	-	

## Lungime Segmente

1) Valorile lungimilor segmentelor sunt obținute din proiecție în plan.

Punct început	X / Y	Punct sfârșit	X / Y	Lungime segment (** (m)
1	450.880,799 512.273,875	2	450.838,795 512.273,744	42.004
2	450.838,795 512.273,744	3	450.797,976 512.276,315	40.9
3	450.797,976 512.276,315	4	450.788,256 512.275,327	9.769
4	450.788,256 512.275,327	5	450.753,456 512.271,789	34.979
5	450.753,456 512.271,789	6	450.754,848 512.270,925	1.638

Punct început	X / Y	Punct sfârșit	X / Y	Lungime segment (** (m)
6	450.754,848 512.270,925	7	450.797,995 512.275,311	43.369
7	450.797,995 512.275,311	8	450.838,765 512.272,743	40.851
8	450.838,765 512.272,743	9	450.881,085 512.272,876	42.32
9	450.881,085 512.272,876	1	450.880,799 512.273,875	1.039

\*\* Lungimile segmentelor sunt determinate în planul de proiecție Stereo 70 și sunt rotunjite la 1 milimetru.

\*\*\* Distanța dintre puncte este formată din segmente cumulate ce sunt mai mici decât valoarea 1 milimetru.



**DATE DESPRE IMOBILUL NR. 2055**

Oficiul de Cadastru și Publicitate Imobiliară SIBIU  
Biroul de Cadastru și Publicitate Imobiliară Medias

**A. Partea I. Descrierea imobilului**

TEREN Extravilan

Adresa: Jud. Sibiu

Nr. Crt	Nr cadastral Nr. topografic	Suprafața* (mp)	Observații / Referințe
A1		15.800	Sector cadastral:60 Teren neimprejmuț;

**B. Partea II. Proprietari și acte**

Inscrieri privitoare la dreptul de proprietate și alte drepturi reale		Referințe
/		
Act Administrativ nr. 693/6, din 14/06/1995 emis de CJSDPAT SIBIU (TITLU DE PROPRIETATE);		
B1	Intabulare, drept de PROPRIETATE, dobandit prin Reconstituire, cota actuala 1/2 1) <b>LUCA IOAN</b>	A1
Act Notarial nr. 154, din 07/12/2005 emis de NP DANIEL CRISTEA (certificat de mostenitor);		
B1	Intabulare, drept de PROPRIETATE, dobandit prin Succesiune, cota actuala 1/2 1) <b>LUCA LUCRETIA-MARIA</b>	A1

**C. Partea III. SARCINI .**

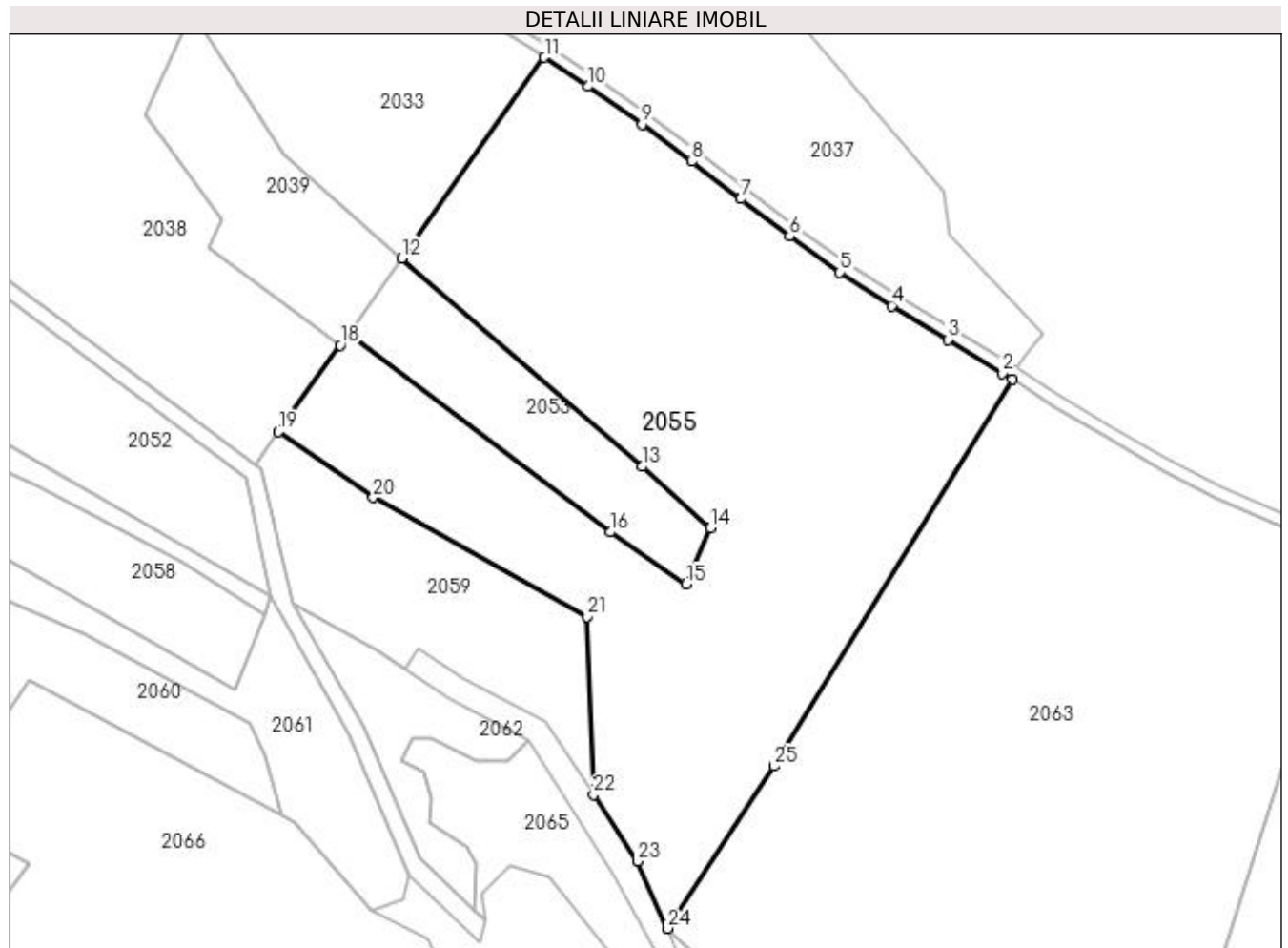
Inscrieri privind dezmembramintele dreptului de proprietate, drepturi reale de garanție și sarcini	Referințe
NU SUNT	

## Anexa Nr. 1 La Partea I

## Teren

Nr cadastral	Suprafața (mp)*	Observații / Referințe
	15.800	

\* Suprafața este determinată în planul de proiecție Stereo 70.



## Date referitoare la teren

Crt	Categorie folosință	Intra vilan	Suprafața (mp)	Tarla	Parcelă	Nr. topo	Observații / Referințe
1	arabil	NU	15.800	71	3887/2	-	

## Lungime Segmente

1) Valorile lungimilor segmentelor sunt obținute din proiecție în plan.

Punct început	X / Y	Punct sfârșit	X / Y	Lungime segment (** (m)
1	451.278,583 512.288,266	2	451.276,11 512.289,835	2.929
3	451.262,567 512.298,22	4	451.248,585 512.306,567	16.285
5	451.235,719 512.314,858	6	451.223,167 512.323,825	15.426
7	451.211,058 512.333,125	8	451.198,817 512.342,426	15.374
9	451.186,481 512.351,668	10	451.173,13 512.361,099	16.346

Punct început	X / Y	Punct sfârșit	X / Y	Lungime segment (** (m)
2	451.276,11 512.289,835	3	451.262,567 512.298,22	15.928
4	451.248,585 512.306,567	5	451.235,719 512.314,858	15.306
6	451.223,167 512.323,825	7	451.211,058 512.333,125	15.268
8	451.198,817 512.342,426	9	451.186,481 512.351,668	15.414
10	451.173,13 512.361,099	11	451.162,207 512.368,278	13.071

Punct început	X / Y	Punct sfârșit	X / Y	Lungime segment (** (m)
11	451.162,207 512.368,278	12	451.126,793 512.318,446	61.133
13	451.186,467 512.266,656	14	451.203,536 512.251,447	22.861
15	451.197,461 512.237,445	16	451.178,56 512.250,345	22.884
17	451.113,485 512.299,72	18	451.111,431 512.296,829	3.546
19	451.096,126 512.275,294	20	451.119,664 512.258,957	28.651
21	451.172,761 512.229,384	22	451.174,459 512.185,114	44.302
23	451.185,405 512.168,617	24	451.192,864 512.151,904	18.302
25	451.219,235 512.192,19	1	451.278,583 512.288,266	112.928

Punct început	X / Y	Punct sfârșit	X / Y	Lungime segment (** (m)
12	451.126,793 512.318,446	13	451.186,467 512.266,656	79.014
14	451.203,536 512.251,447	15	451.197,461 512.237,445	15.263
16	451.178,56 512.250,345	17	451.113,485 512.299,72	81.686
18	451.111,431 512.296,829	19	451.096,126 512.275,294	26.419
20	451.119,664 512.258,957	21	451.172,761 512.229,384	60.777
22	451.174,459 512.185,114	23	451.185,405 512.168,617	19.798
24	451.192,864 512.151,904	25	451.219,235 512.192,19	48.15

\*\* Lungimile segmentelor sunt determinate în planul de proiecție Stereo 70 și sunt rotunjite la 1 milimetru.

\*\*\* Distanța dintre puncte este formată din segmente cumulate ce sunt mai mici decât valoarea 1 milimetru.





**DATE DESPRE IMOBILUL NR. 2056**

Oficiul de Cadastru și Publicitate Imobiliară SIBIU  
Biroul de Cadastru și Publicitate Imobiliară Medias

**A. Partea I. Descrierea imobilului**

TEREN Extravilan

Adresa: Jud. Sibiu

Nr. Crt	Nr cadastral Nr. topografic	Suprafața* (mp)	Observații / Referințe
A1		800	Sector cadastral:60 Teren neimprejmuit;

**B. Partea II. Proprietari și acte**

Inscrieri privitoare la dreptul de proprietate și alte drepturi reale	Referințe
/	
Act Administrativ nr. 899/6, din 15/06/1995 emis de CJSDPAT SIBIU (TITLU DE PROPRIETATE);	
B1	A1
Intabulare, drept de PROPRIETATE, dobândit prin Reconstituire, cota actuala 1/1 1) BACIU IOAN-OVIDIU	

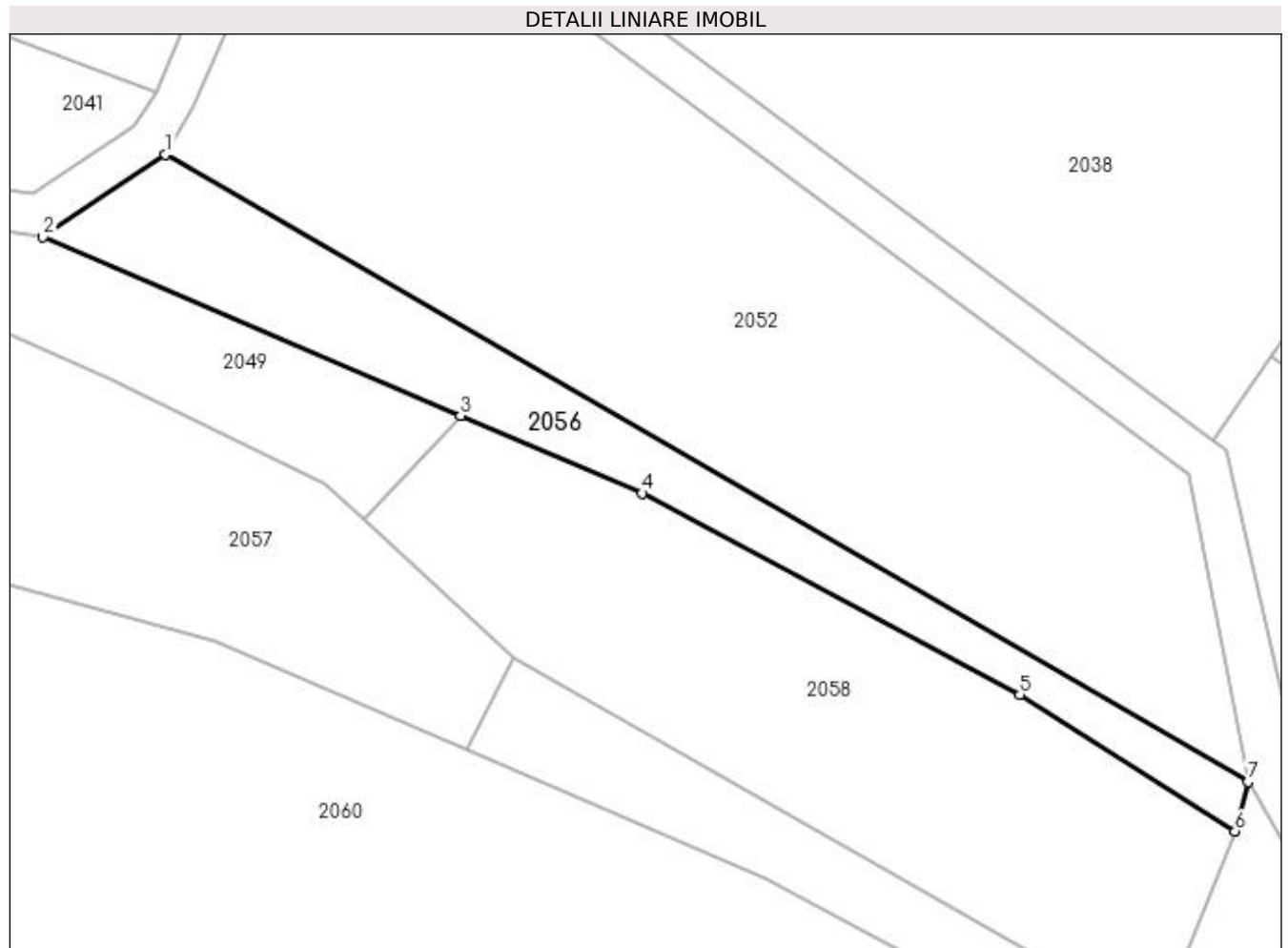
**C. Partea III. SARCINI .**

Inscrieri privind dezmembramintele dreptului de proprietate, drepturi reale de garanție și sarcini	Referințe
NU SUNT	

**Anexa Nr. 1 La Partea I****Teren**

Nr cadastral	Suprafața (mp)*	Observații / Referințe
	800	

\* Suprafața este determinată în planul de proiecție Stereo 70.

**Date referitoare la teren**

Crt	Categorie folosință	Intra vilan	Suprafața (mp)	Tarla	Parcelă	Nr. topo	Observații / Referințe
1	faneata	NU	800	71	3879	-	tufaris

**Lungime Segmente**

1) Valorile lungimilor segmentelor sunt obținute din proiecție în plan.

Punct început	X / Y	Punct sfârșit	X / Y	Lungime segment (** (m)
1	450.990,043 512.294,608	2	450.978,291 512.286,7	14.164
2	450.978,291 512.286,7	3	451.018,361 512.269,572	43.577
3	451.018,361 512.269,572	4	451.035,785 512.262,124	18.949
4	451.035,785 512.262,124	5	451.072,048 512.242,828	41.077
5	451.072,048 512.242,828	6	451.092,708 512.229,712	24.471

Punct început	X / Y	Punct sfârșit	X / Y	Lungime segment (** (m)
6	451.092,708 512.229,712	7	451.093,934 512.234,469	4.912
7	451.093,934 512.234,469	1	450.990,043 512.294,608	120.042

\*\* Lungimile segmentelor sunt determinate în planul de proiecție Stereo 70 și sunt rotunjite la 1 milimetru.

\*\*\* Distanța dintre puncte este formată din segmente cumulate ce sunt mai mici decât valoarea 1 milimetru.



**DATE DESPRE IMOBILUL NR. 2057**

Oficiul de Cadastru și Publicitate Imobiliară SIBIU  
Biroul de Cadastru și Publicitate Imobiliară Medias

**A. Partea I. Descrierea imobilului**

TEREN Extravilan

Adresa: Jud. Sibiu

Nr. Crt	Nr cadastral Nr. topografic	Suprafața* (mp)	Observații / Referințe
A1		10.800	Sector cadastral:60 Teren neimprejmuit;

**B. Partea II. Proprietari și acte**

Inscrieri privitoare la dreptul de proprietate și alte drepturi reale	Referințe
/	
Act Administrativ nr. 899/6, din 15/06/1995 emis de CJSDPAT SIBIU (TITLU DE PROPRIETATE);	
B1	A1
Intabulare, drept de PROPRIETATE, dobândit prin Reconstituire, cota actuala 1/1 1) BACIU IOAN-OVIDIU	

**C. Partea III. SARCINI .**

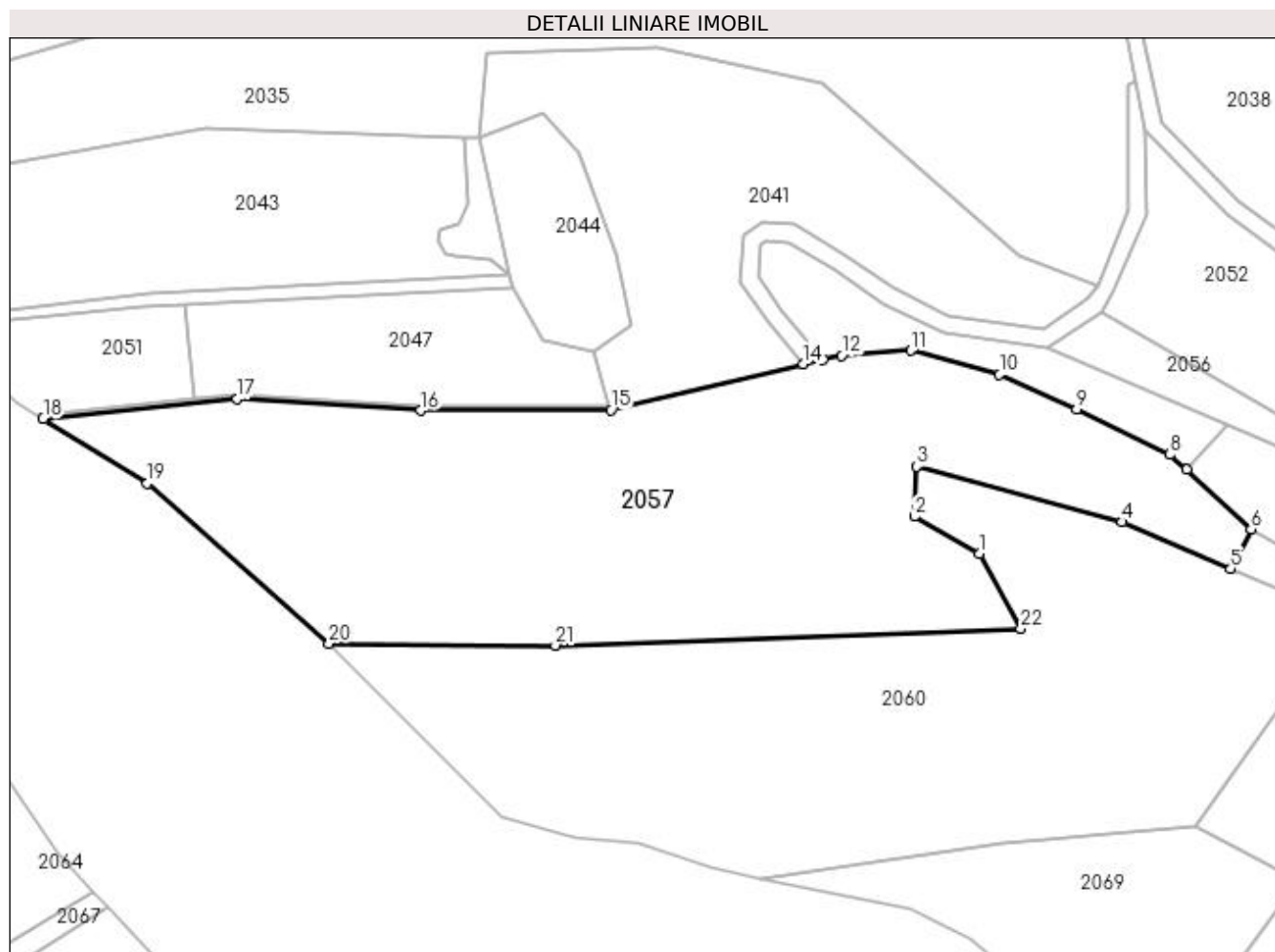
Inscrieri privind dezmembramintele dreptului de proprietate, drepturi reale de garanție și sarcini	Referințe
NU SUNT	

## Anexa Nr. 1 La Partea I

## Teren

Nr cadastral	Suprafața (mp)*	Observații / Referințe
	10.800	

\* Suprafața este determinată în planul de proiecție Stereo 70.



## Date referitoare la teren

Crt	Categorie folosință	Intra vilan	Suprafața (mp)	Tarla	Parcelă	Nr. topo	Observații / Referințe
1	arabil	NU	10.800	71	3872	-	

## Lungime Segmente

1) Valorile lungimilor segmentelor sunt obținute din proiecție în plan.

Punct început	X / Y	Punct sfârșit	X / Y	Lungime segment (** (m)
1	450.963,079 512.241,018	2	450.948,576 512.249,208	16.655
3	450.949,106 512.260,297	4	450.994,762 512.248,003	47.281
5	451.018,921 512.237,624	6	451.023,434 512.246,427	9.892
7	451.009,061 512.259,619	8	451.005,381 512.262,996	4.994
9	450.984,671 512.273,108	10	450.967,506 512.280,742	18.786

Punct început	X / Y	Punct sfârșit	X / Y	Lungime segment (** (m)
2	450.948,576 512.249,208	3	450.949,106 512.260,297	11.101
4	450.994,762 512.248,003	5	451.018,921 512.237,624	26.295
6	451.023,434 512.246,427	7	451.009,061 512.259,619	19.509
8	451.005,381 512.262,996	9	450.984,671 512.273,108	23.048
10	450.967,506 512.280,742	11	450.947,858 512.286,084	20.361

Punct început	X / Y	Punct sfârșit	X / Y	Lungime segment (** (m)
11	450.947,858 512.286,084	12	450.932,449 512.284,938	15.452
13	450.928,312 512.284,077	14	450.923,871 512.283,151	4.537
15	450.881,085 512.272,876	16	450.838,765 512.272,743	42.32
17	450.797,995 512.275,311	18	450.754,848 512.270,925	43.369
19	450.778,027 512.256,546	20	450.818,454 512.220,986	53.841
21	450.868,721 512.220,597	22	450.972,24 512.224,335	103.587

Punct început	X / Y	Punct sfârșit	X / Y	Lungime segment (** (m)
12	450.932,449 512.284,938	13	450.928,312 512.284,077	4.225
14	450.923,871 512.283,151	15	450.881,085 512.272,876	44.003
16	450.838,765 512.272,743	17	450.797,995 512.275,311	40.851
18	450.754,848 512.270,925	19	450.778,027 512.256,546	27.277
20	450.818,454 512.220,986	21	450.868,721 512.220,597	50.268
22	450.972,24 512.224,335	1	450.963,079 512.241,018	19.033

\*\* Lungimile segmentelor sunt determinate în planul de proiecție Stereo 70 și sunt rotunjite la 1 milimetru.

\*\*\* Distanța dintre puncte este formată din segmente cumulate ce sunt mai mici decât valoarea 1 milimetru.





**DATE DESPRE IMOBILUL NR. 2058**

Oficiul de Cadastru și Publicitate Imobiliară SIBIU  
Biroul de Cadastru și Publicitate Imobiliară Medias

**A. Partea I. Descrierea imobilului**

TEREN Extravilan

Adresa: Jud. Sibiu

Nr. Crt	Nr cadastral Nr. topografic	Suprafața* (mp)	Observații / Referințe
A1		1.700	Sector cadastral:60 Teren neimprejmuit;

**B. Partea II. Proprietari și acte**

Inscrieri privitoare la dreptul de proprietate și alte drepturi reale	Referințe
/	
Act Administrativ nr. 899/6, din 15/06/1995 emis de CJSDPAT SIBIU (TITLU DE PROPRIETATE);	
B1	A1
Intabulare, drept de PROPRIETATE, dobândit prin Reconstituire, cota actuala 1/1 1) BACIU IOAN-OVIDIU	

**C. Partea III. SARCINI .**

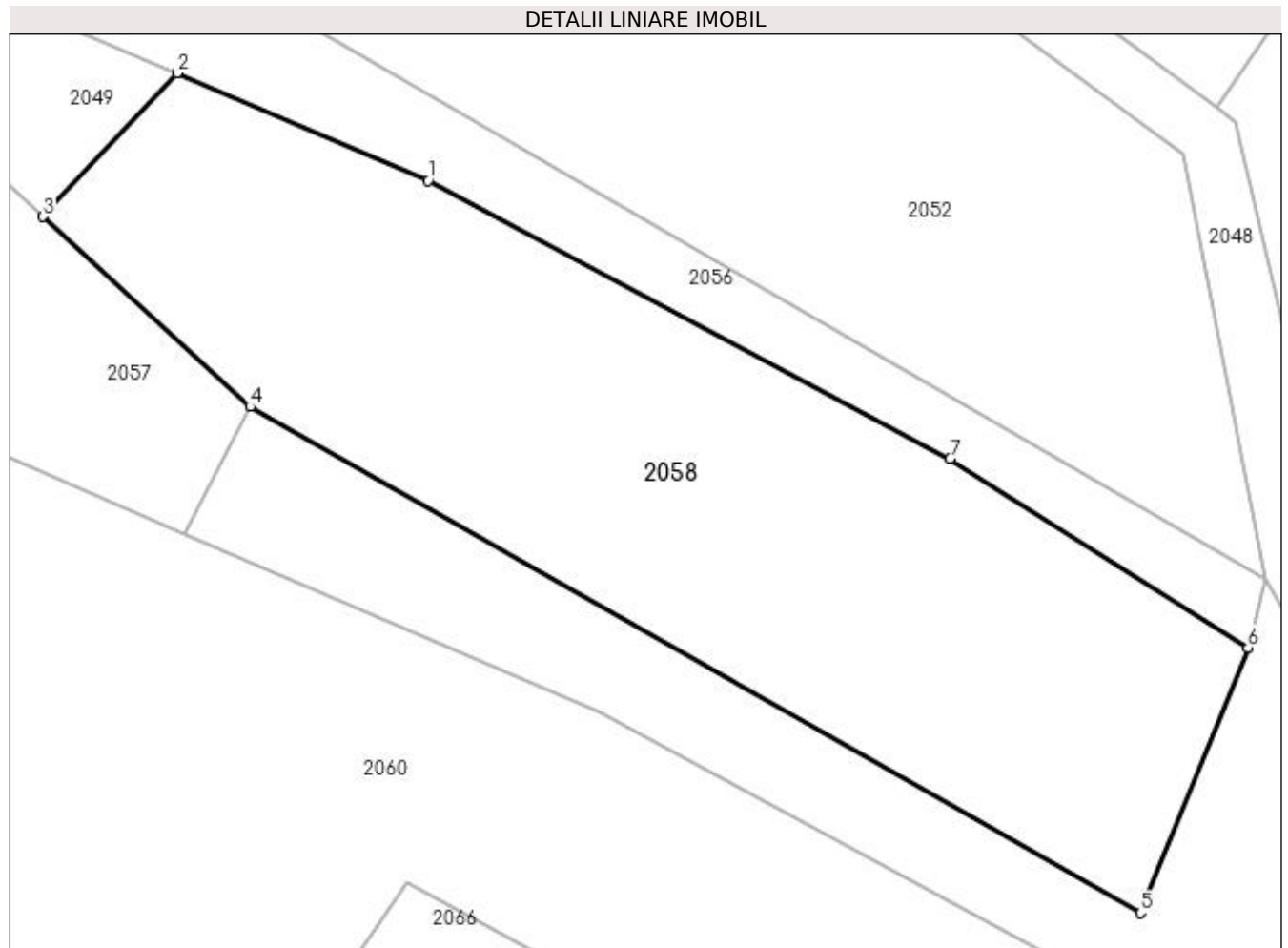
Inscrieri privind dezmembramintele dreptului de proprietate, drepturi reale de garanție și sarcini	Referințe
NU SUNT	

## Anexa Nr. 1 La Partea I

## Teren

Nr cadastral	Suprafața (mp)*	Observații / Referințe
	1.700	

\* Suprafața este determinată în planul de proiecție Stereo 70.



## Date referitoare la teren

Crt	Categorie folosință	Intravilan	Suprafața (mp)	Tarla	Parcelă	Nr. topo	Observații / Referințe
1	faneata	NU	1.700	71	3878/2	-	

## Lungime Segmente

1) Valorile lungimilor segmentelor sunt obținute din proiecție în plan.

Punct început	X / Y	Punct sfârșit	X / Y	Lungime segment (** (m)
1	451.035,785 512.262,124	2	451.018,361 512.269,572	18.949
2	451.018,361 512.269,572	3	451.009,061 512.259,619	13.622
3	451.009,061 512.259,619	4	451.023,434 512.246,427	19.509
4	451.023,434 512.246,427	5	451.085,256 512.211,319	71.096
5	451.085,256 512.211,319	6	451.092,708 512.229,712	19.845

Punct început	X / Y	Punct sfârșit	X / Y	Lungime segment (** (m)
6	451.092,708 512.229,712	7	451.072,048 512.242,828	24.471
7	451.072,048 512.242,828	1	451.035,785 512.262,124	41.077

\*\* Lungimile segmentelor sunt determinate în planul de proiecție Stereo 70 și sunt rotunjite la 1 milimetru.

\*\*\* Distanța dintre puncte este formată din segmente cumulate ce sunt mai mici decât valoarea 1 milimetru.



**DATE DESPRE IMOBILUL NR. 2059**

Oficiul de Cadastru și Publicitate Imobiliară SIBIU  
Biroul de Cadastru și Publicitate Imobiliară Medias

**A. Partea I. Descrierea imobilului**

TEREN Extravilan

Adresa: Jud. Sibiu

Nr. Crt	Nr cadastral Nr. topografic	Suprafața* (mp)	Observații / Referințe
A1		2.800	Sector cadastral:60 Teren neimprejmuit;

**B. Partea II. Proprietari și acte**

Inscrieri privitoare la dreptul de proprietate și alte drepturi reale	Referințe
/	
Act Normativ nr. 7, din 13/03/1996 emis de PARLAMENTUL ROMANIEI (lege);	
B1	A1
Inscrierea provizorie, drept de PROPRIETATE, dobandit prin Lege, cota actuala 1/1 1) <b>MUNICIPIUL MEDIAS</b> , CIF:4240677, proprietar neidentificat	

**C. Partea III. SARCINI .**

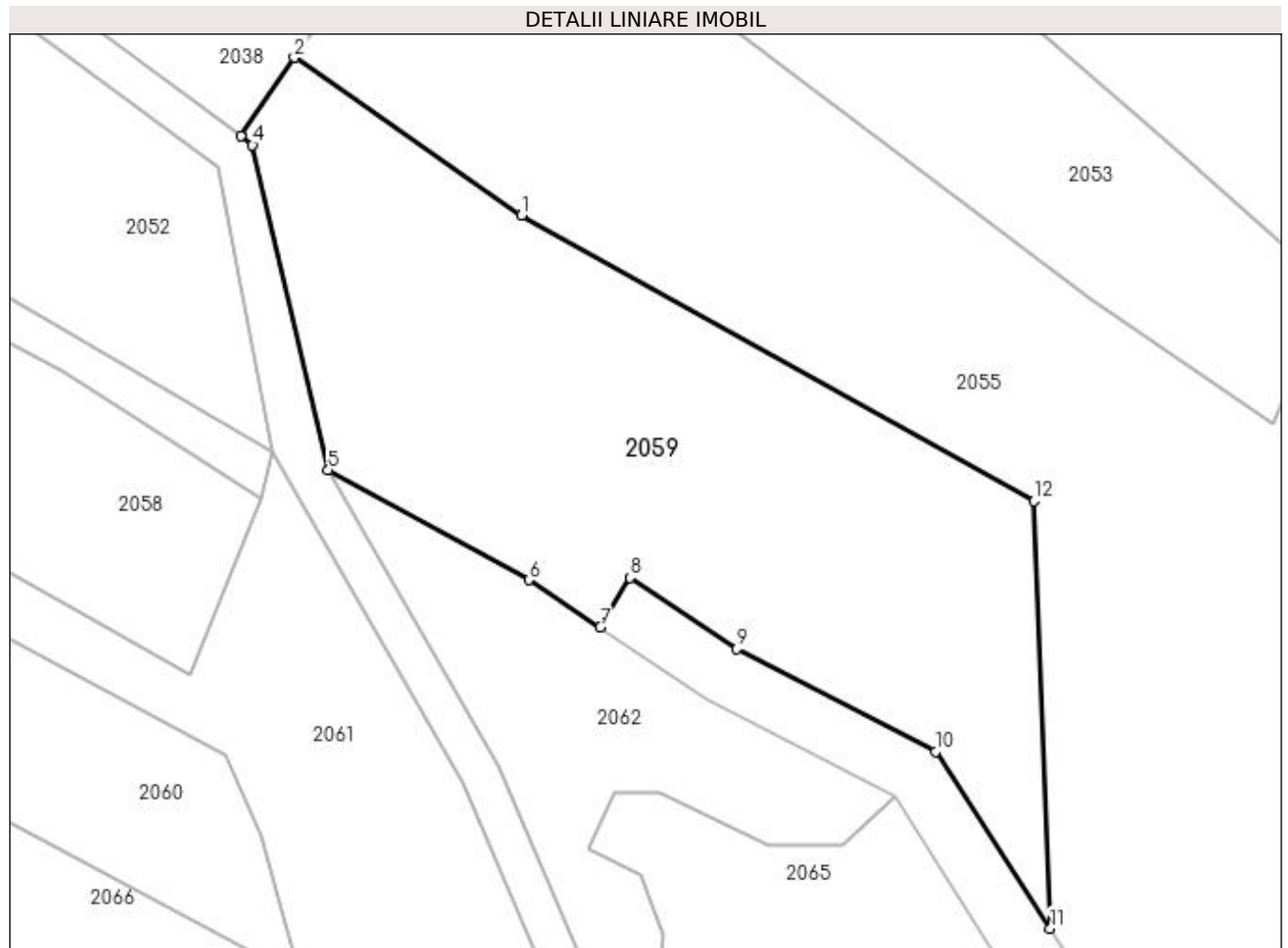
Inscrieri privind dezmembramintele dreptului de proprietate, drepturi reale de garanție și sarcini	Referințe
NU SUNT	

## Anexa Nr. 1 La Partea I

## Teren

Nr cadastral	Suprafața (mp)*	Observații / Referințe
	2.800	

\* Suprafața este determinată în planul de proiecție Stereo 70.



## Date referitoare la teren

Crt	Categorie folosință	Intra vilan	Suprafața (mp)	Tarla	Parcelă	Nr. topo	Observații / Referințe
1	faneata	NU	2.800	71	3885/1	-	

## Lungime Segmente

1) Valorile lungimilor segmentelor sunt obținute din proiecție în plan.

Punct început	X / Y	Punct sfârșit	X / Y	Lungime segment (** (m)
1	451.119,664 512.258,957	2	451.096,126 512.275,294	28.651
2	451.096,126 512.275,294	3	451.090,562 512.267,144	9.868
3	451.090,562 512.267,144	4	451.091,802 512.266,221	1.546
4	451.091,802 512.266,221	5	451.099,636 512.232,565	34.555
5	451.099,636 512.232,565	6	451.120,424 512.221,205	23.69

Punct început	X / Y	Punct sfârșit	X / Y	Lungime segment (** (m)
6	451.120,424 512.221,205	7	451.127,815 512.216,28	8.881
7	451.127,815 512.216,28	8	451.130,889 512.221,442	6.008
8	451.130,889 512.221,442	9	451.141,95 512.214,071	13.292
9	451.141,95 512.214,071	10	451.162,586 512.203,415	23.225
10	451.162,586 512.203,415	11	451.174,459 512.185,114	21.815
11	451.174,459 512.185,114	12	451.172,761 512.229,384	44.302
12	451.172,761 512.229,384	1	451.119,664 512.258,957	60.777

\*\* Lungimile segmentelor sunt determinate în planul de proiecție Stereo 70 și sunt rotunjite la 1 milimetru.

\*\*\* Distanța dintre puncte este formată din segmente cumulate ce sunt mai mici decât valoarea 1 milimetru.





**DATE DESPRE IMOBILUL NR. 2060**

Oficiul de Cadastru și Publicitate Imobiliară SIBIU  
Biroul de Cadastru și Publicitate Imobiliară Medias

**A. Partea I. Descrierea imobilului**

TEREN Extravilan

Adresa: Jud. Sibiu

Nr. Crt	Nr cadastral Nr. topografic	Suprafața* (mp)	Observații / Referințe
A1		11.400	Sector cadastral:60 Teren neimprejmuit;

**B. Partea II. Proprietari și acte**

Inscrieri privitoare la dreptul de proprietate și alte drepturi reale	Referințe
/	
Act Administrativ nr. 899/6, din 15/06/1995 emis de CJSDPAT SIBIU (TITLU DE PROPRIETATE);	
B1	A1
Intabulare, drept de PROPRIETATE, dobândit prin Reconstituire, cota actuala 1/1 1) BACIU IOAN-OVIDIU	

**C. Partea III. SARCINI .**

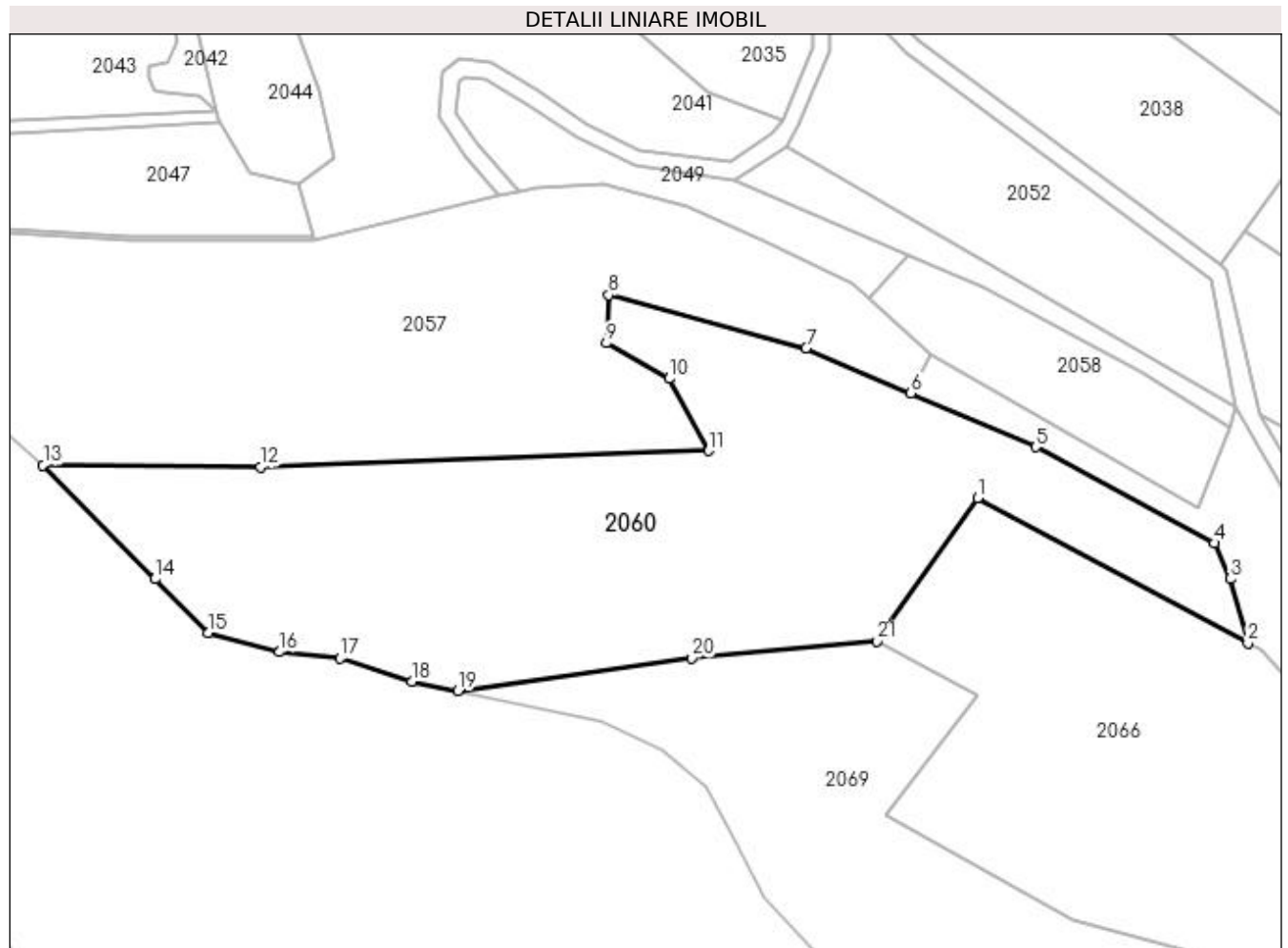
Inscrieri privind dezmembramintele dreptului de proprietate, drepturi reale de garanție și sarcini	Referințe
NU SUNT	

## Anexa Nr. 1 La Partea I

## Teren

Nr cadastral	Suprafața (mp)*	Observații / Referințe
	11.400	

\* Suprafața este determinată în planul de proiecție Stereo 70.



## Date referitoare la teren

Crt	Categorie folosință	Intra vilan	Suprafața (mp)	Tarla	Parcelă	Nr. topo	Observații / Referințe
1	faneata	NU	11.400	71	3873/2	-	

## Lungime Segmente

1) Valorile lungimilor segmentelor sunt obținute din proiecție în plan.

Punct început	X / Y	Punct sfârșit	X / Y	Lungime segment (** (m)
1	451.034,309 512.213,375	2	451.096,781 512.179,944	70.854
3	451.092,679 512.194,744	4	451.088,968 512.203,031	9.081
5	451.047,758 512.225,235	6	451.018,921 512.237,624	31.386
7	450.994,762 512.248,003	8	450.949,106 512.260,297	47.281
9	450.948,576 512.249,208	10	450.963,079 512.241,018	16.655

Punct început	X / Y	Punct sfârșit	X / Y	Lungime segment (** (m)
2	451.096,781 512.179,944	3	451.092,679 512.194,744	15.357
4	451.088,968 512.203,031	5	451.047,758 512.225,235	46.81
6	451.018,921 512.237,624	7	450.994,762 512.248,003	26.295
8	450.949,106 512.260,297	9	450.948,576 512.249,208	11.101
10	450.963,079 512.241,018	11	450.972,24 512.224,335	19.033

Punct început	X / Y	Punct sfârșit	X / Y	Lungime segment (** (m)
11	450.972,24 512.224,335	12	450.868,721 512.220,597	103.587
13	450.818,454 512.220,986	14	450.844,361 512.194,781	36.849
15	450.856,626 512.182,375	16	450.873,11 512.177,888	17.084
17	450.887,089 512.176,436	18	450.903,629 512.171,128	17.371
19	450.914,347 512.168,884	20	450.968,241 512.176,542	54.435
21	451.011,191 512.180,374	1	451.034,309 512.213,375	40.294

Punct început	X / Y	Punct sfârșit	X / Y	Lungime segment (** (m)
12	450.868,721 512.220,597	13	450.818,454 512.220,986	50.268
14	450.844,361 512.194,781	15	450.856,626 512.182,375	17.445
16	450.873,11 512.177,888	17	450.887,089 512.176,436	14.054
18	450.903,629 512.171,128	19	450.914,347 512.168,884	10.951
20	450.968,241 512.176,542	21	451.011,191 512.180,374	43.121

\*\* Lungimile segmentelor sunt determinate în planul de proiecție Stereo 70 și sunt rotunjite la 1 milimetru.

\*\*\* Distanța dintre puncte este formată din segmente cumulate ce sunt mai mici decât valoarea 1 milimetru.



**DATE DESPRE IMOBILUL NR. 2061**

Oficiul de Cadastru și Publicitate Imobiliară SIBIU  
Biroul de Cadastru și Publicitate Imobiliară Medias

**A. Partea I. Descrierea imobilului**

TEREN Extravilan

Adresa: Jud. Sibiu

Nr. Crt	Nr cadastral Nr. topografic	Suprafața* (mp)	Observații / Referințe
A1		1.900	Sector cadastral:60 Teren neimprejmuit;

**B. Partea II. Proprietari și acte**

Inscrieri privitoare la dreptul de proprietate și alte drepturi reale	Referințe
/	
Act Administrativ nr. 899/6, din 15/06/1995 emis de CJSDPAT SIBIU (TITLU DE PROPRIETATE);	
B1	A1
Intabulare, drept de PROPRIETATE, dobândit prin Reconstituire, cota actuala 1/1 1) BACIU IOAN-OVIDIU	

**C. Partea III. SARCINI .**

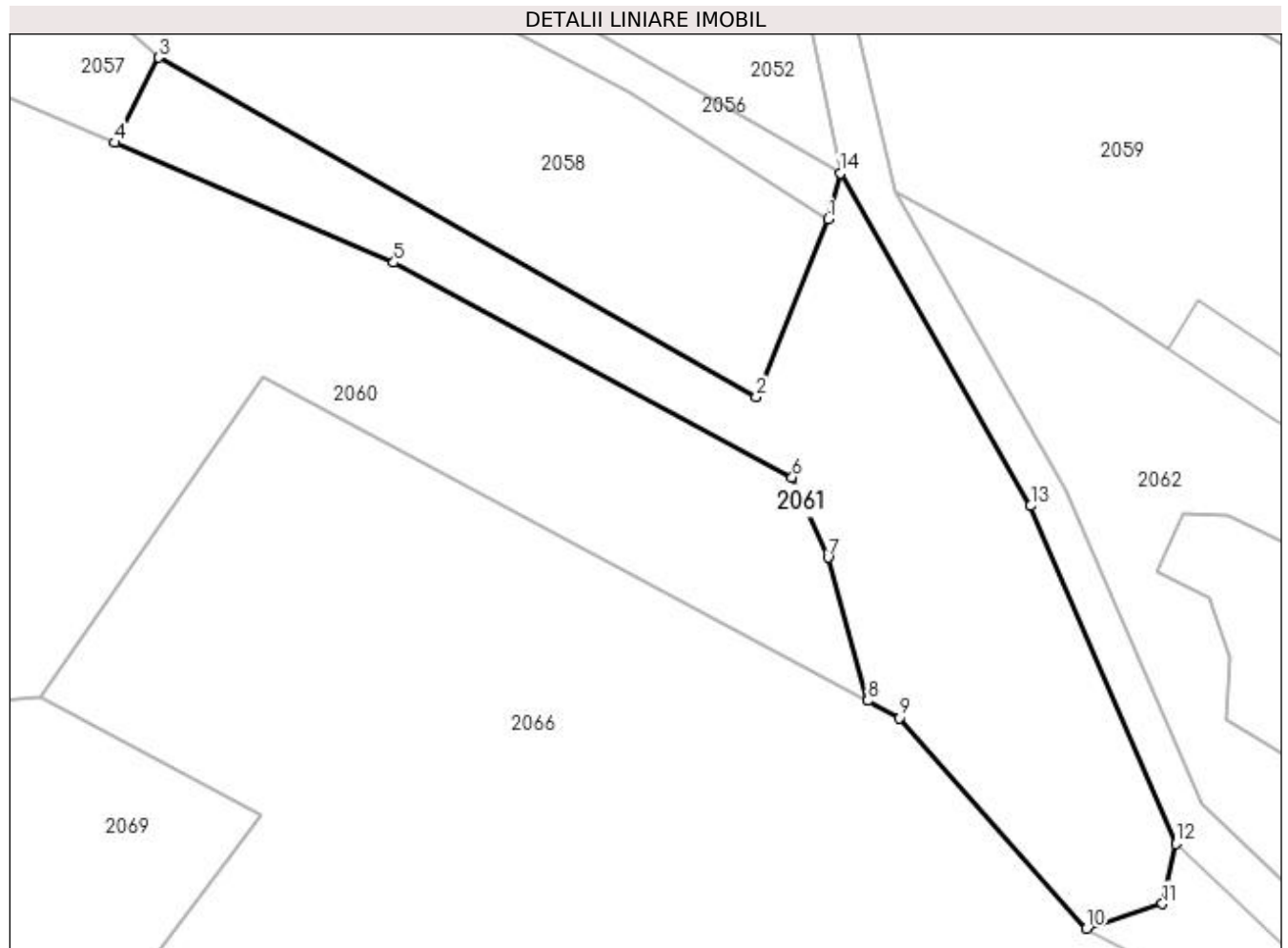
Inscrieri privind dezmembramintele dreptului de proprietate, drepturi reale de garanție și sarcini	Referințe
NU SUNT	

## Anexa Nr. 1 La Partea I

## Teren

Nr cadastral	Suprafața (mp)*	Observații / Referințe
	1.900	

\* Suprafața este determinată în planul de proiecție Stereo 70.



## Date referitoare la teren

Crt	Categorie folosință	Intra vilan	Suprafața (mp)	Tarla	Parcelă	Nr. topo	Observații / Referințe
1	faneata	NU	1.900	71	3876	-	tufaris

## Lungime Segmente

1) Valorile lungimilor segmentelor sunt obținute din proiecție în plan.

Punct început	X / Y	Punct sfârșit	X / Y	Lungime segment (** (m)
1	451.092,708 512.229,712	2	451.085,256 512.211,319	19.845
2	451.085,256 512.211,319	3	451.023,434 512.246,427	71.096
3	451.023,434 512.246,427	4	451.018,921 512.237,624	9.892
4	451.018,921 512.237,624	5	451.047,758 512.225,235	31.386
5	451.047,758 512.225,235	6	451.088,968 512.203,031	46.81

Punct început	X / Y	Punct sfârșit	X / Y	Lungime segment (** (m)
6	451.088,968 512.203,031	7	451.092,679 512.194,744	9.081
7	451.092,679 512.194,744	8	451.096,781 512.179,944	15.357
8	451.096,781 512.179,944	9	451.100,101 512.178,168	3.766
9	451.100,101 512.178,168	10	451.119,423 512.156,405	29.102
10	451.119,423 512.156,405	11	451.127,27 512.158,946	8.248
11	451.127,27 512.158,946	12	451.128,654 512.165,182	6.388
12	451.128,654 512.165,182	13	451.113,644 512.200,077	37.987
13	451.113,644 512.200,077	14	451.093,934 512.234,469	39.639
14	451.093,934 512.234,469	1	451.092,708 512.229,712	4.912

\*\* Lungimile segmentelor sunt determinate în planul de proiecție Stereo 70 și sunt rotunjite la 1 milimetru.

\*\*\* Distanța dintre puncte este formată din segmente cumulate ce sunt mai mici decât valoarea 1 milimetru.





**DATE DESPRE IMOBILUL NR. 2062**

Oficiul de Cadastru și Publicitate Imobiliară SIBIU  
Biroul de Cadastru și Publicitate Imobiliară Medias

**A. Partea I. Descrierea imobilului**

TEREN Extravilan

Adresa: Jud. Sibiu

Nr. Crt	Nr cadastral Nr. topografic	Suprafața* (mp)	Observații / Referințe
A1		1.100	Sector cadastral:60 Teren neimprejmuit;

**B. Partea II. Proprietari și acte**

Inscrieri privitoare la dreptul de proprietate și alte drepturi reale	Referințe
/	
Act Administrativ nr. 314, din 26/11/2007 emis de CONSILIUL LOCAL MEDIAS (HOTARARE DE CONSILIU);	
B1	A1
Intabulare, drept de PROPRIETATE, dobandit prin Lege, cota actuala 1/1 1) MUNICIPIUL MEDIAȘ DOMENIUL PRIVAT, CIF:4240677	

**C. Partea III. SARCINI .**

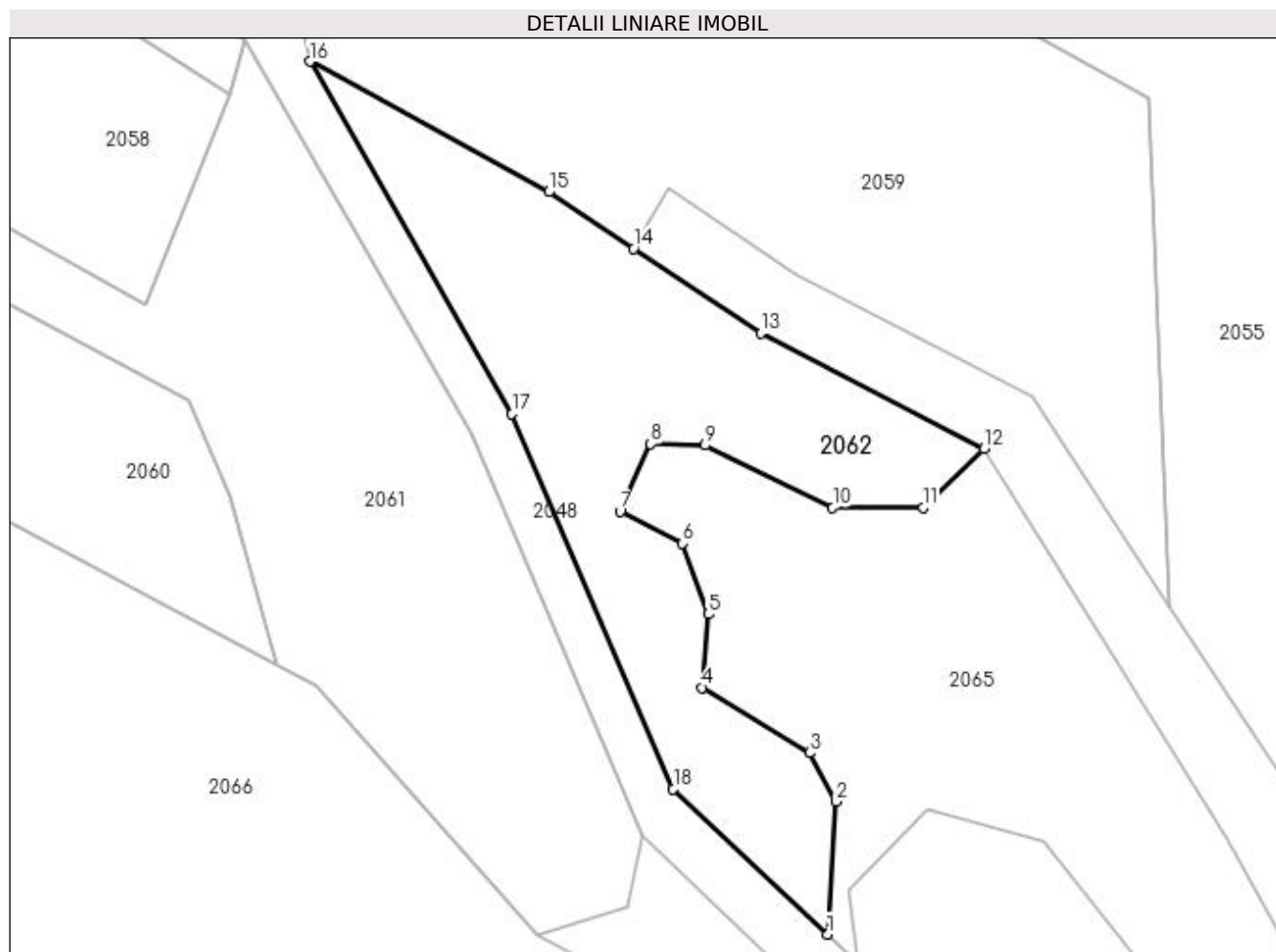
Inscrieri privind dezmembramintele dreptului de proprietate, drepturi reale de garanție și sarcini	Referințe
NU SUNT	

## Anexa Nr. 1 La Partea I

## Teren

Nr cadastral	Suprafața (mp)*	Observații / Referințe
	1.100	

\* Suprafața este determinată în planul de proiecție Stereo 70.



## Date referitoare la teren

Crt	Categorie folosință	Intra vilan	Suprafața (mp)	Tarla	Parcelă	Nr. topo	Observații / Referințe
1	faneata	NU	1.100	71	3884	-	

## Lungime Segmente

1) Valorile lungimilor segmentelor sunt obținute din proiecție în plan.

Punct început	X / Y	Punct sfârșit	X / Y	Lungime segment (** (m)
1	451.144,734 512.156,537	2	451.145,459 512.168,111	11.597
2	451.145,459 512.168,111	3	451.143,144 512.172,352	4.832
3	451.143,144 512.172,352	4	451.133,794 512.178,038	10.943
4	451.133,794 512.178,038	5	451.134,333 512.184,435	6.419
5	451.134,333 512.184,435	6	451.132,076 512.190,577	6.544

Punct început	X / Y	Punct sfârșit	X / Y	Lungime segment (** (m)
6	451.132,076 512.190,577	7	451.126,642 512.193,372	6.111
7	451.126,642 512.193,372	8	451.129,325 512.199,256	6.467
8	451.129,325 512.199,256	9	451.134,02 512.199,128	4.697
9	451.134,02 512.199,128	10	451.145,172 512.193,702	12.402
10	451.145,172 512.193,702	11	451.153,041 512.193,702	7.87
11	451.153,041 512.193,702	12	451.158,37 512.198,84	7.402
12	451.158,37 512.198,84	13	451.138,9 512.208,893	21.912
13	451.138,9 512.208,893	14	451.127,815 512.216,28	13.321
14	451.127,815 512.216,28	15	451.120,424 512.221,205	8.881
15	451.120,424 512.221,205	16	451.099,636 512.232,565	23.69
16	451.099,636 512.232,565	17	451.117,228 512.201,868	35.381
17	451.117,228 512.201,868	18	451.131,283 512.169,194	35.568
18	451.131,283 512.169,194	1	451.144,734 512.156,537	18.47

\*\* Lungimile segmentelor sunt determinate în planul de proiecție Stereo 70 și sunt rotunjite la 1 milimetru.

\*\*\* Distanța dintre puncte este formată din segmente cumulate ce sunt mai mici decât valoarea 1 milimetru.



**DATE DESPRE IMOBILUL NR. 2063**

Oficiul de Cadastru și Publicitate Imobiliară SIBIU  
Biroul de Cadastru și Publicitate Imobiliară Medias

**A. Partea I. Descrierea imobilului**

TEREN Extravilan

Adresa: Jud. Sibiu

Nr. Crt	Nr cadastral Nr. topografic	Suprafața* (mp)	Observații / Referințe
A1		17.300	Sector cadastral:60 Teren neimprejmuit;

**B. Partea II. Proprietari și acte**

Inscrieri privitoare la dreptul de proprietate și alte drepturi reale	Referințe
/	
Act Administrativ nr. 799/6, din 16/06/1995 emis de CJSDPAT SIBIU (TITLU DE PROPRIETATE);	
B1	A1
Intabulare, drept de PROPRIETATE, dobândit prin Reconstituire, cota actuala 1/1	
1) BOIEȘAN PAVEL	
2) BOIEȘAN IOAN	

**C. Partea III. SARCINI .**

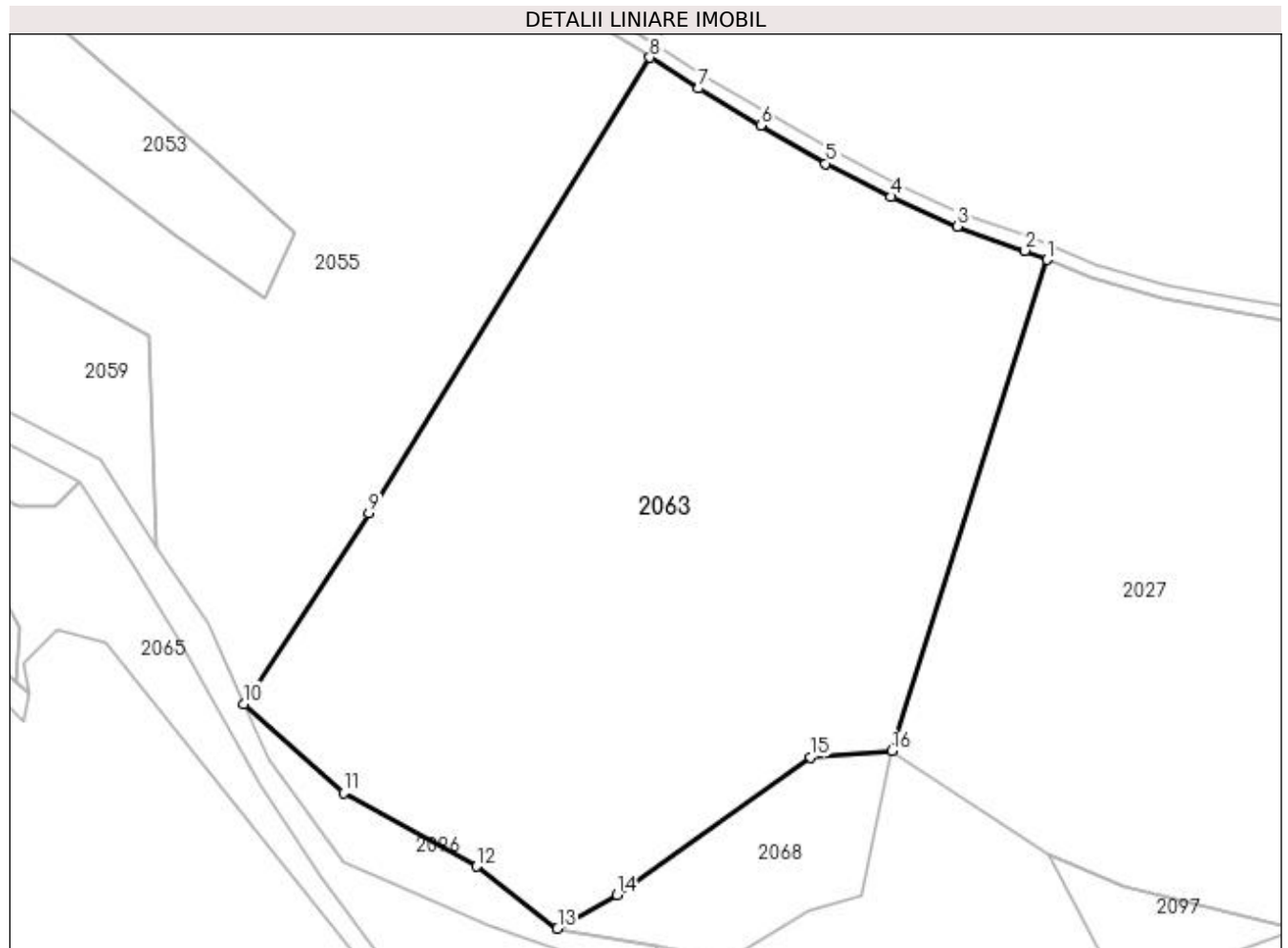
Inscrieri privind dezmembramintele dreptului de proprietate, drepturi reale de garanție și sarcini	Referințe
NU SUNT	

## Anexa Nr. 1 La Partea I

## Teren

Nr cadastral	Suprafața (mp)*	Observații / Referințe
	17.300	

\* Suprafața este determinată în planul de proiecție Stereo 70.



## Date referitoare la teren

Crt	Categorie folosință	Intra vilan	Suprafața (mp)	Tarla	Parcelă	Nr. topo	Observații / Referințe
1	arabil	NU	17.300	71	3887/3	-	

## Lungime Segmente

1) Valorile lungimilor segmentelor sunt obținute din proiecție în plan.

Punct început	X / Y	Punct sfârșit	X / Y	Lungime segment (** (m)
1	451.362,473 512.245,602	2	451.357,816 512.247,525	5.039
2	451.357,816 512.247,525	3	451.343,511 512.252,642	15.192
3	451.343,511 512.252,642	4	451.329,517 512.258,892	15.327
4	451.329,517 512.258,892	5	451.315,757 512.265,901	15.442
5	451.315,757 512.265,901	6	451.301,977 512.273,902	15.934

Punct început	X / Y	Punct sfârşit	X / Y	Lungime segment (** (m)
6	451.301,977 512.273,902	7	451.288,903 512.281,718	15.232
7	451.288,903 512.281,718	8	451.278,583 512.288,266	12.222
8	451.278,583 512.288,266	9	451.219,235 512.192,19	112.928
9	451.219,235 512.192,19	10	451.192,864 512.151,904	48.15
10	451.192,864 512.151,904	11	451.213,902 512.133,107	28.212
11	451.213,902 512.133,107	12	451.241,935 512.117,601	32.036
12	451.241,935 512.117,601	13	451.259,062 512.104,494	21.566
13	451.259,062 512.104,494	14	451.271,626 512.111,579	14.424
14	451.271,626 512.111,579	15	451.312,547 512.140,622	50.179
15	451.312,547 512.140,622	16	451.329,758 512.141,926	17.26
16	451.329,758 512.141,926	1	451.362,473 512.245,602	108.715

\*\* Lungimile segmentelor sunt determinate în planul de proiecție Stereo 70 și sunt rotunjite la 1 milimetru.

\*\*\* Distanța dintre puncte este formată din segmente cumulate ce sunt mai mici decât valoarea 1 milimetru.





**DATE DESPRE IMOBILUL NR. 2064**

Oficiul de Cadastru și Publicitate Imobiliară SIBIU  
Biroul de Cadastru și Publicitate Imobiliară Medias

**A. Partea I. Descrierea imobilului**

TEREN Extravilan

Adresa: Jud. Sibiu

Nr. Crt	Nr cadastral Nr. topografic	Suprafața* (mp)	Observații / Referințe
A1		5.000	Sector cadastral:60 Teren neimprejmuit;

**B. Partea II. Proprietari și acte**

Inscrieri privitoare la dreptul de proprietate și alte drepturi reale	Referințe
/	
Act Notarial nr. 60, din 10/05/2007 emis de NP DANIEL CRISTEA (certificat de mostenitor);	
B1	A1
Intabulare, drept de PROPRIETATE, dobandit prin Succesiune, cota actuala 1/1 1) GĂBAN MARIA	

**C. Partea III. SARCINI .**

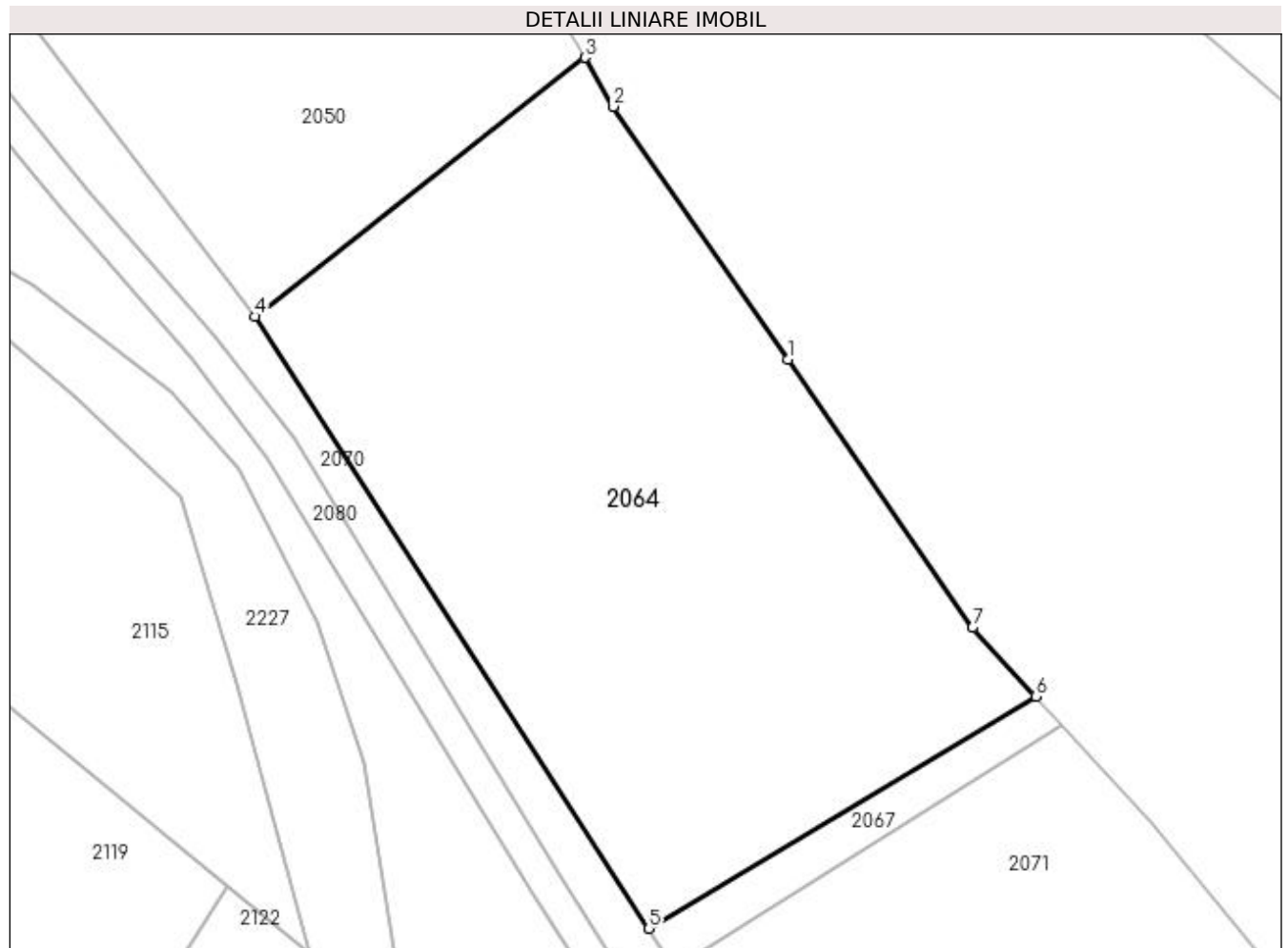
Inscrieri privind dezmembramintele dreptului de proprietate, drepturi reale de garanție și sarcini	Referințe
NU SUNT	

## Anexa Nr. 1 La Partea I

## Teren

Nr cadastral	Suprafața (mp)*	Observații / Referințe
	5.000	

\* Suprafața este determinată în planul de proiecție Stereo 70.



## Date referitoare la teren

Crt	Categorie folosință	Intra vilan	Suprafața (mp)	Tarla	Parcelă	Nr. topo	Observații / Referințe
1	arabil	NU	5.000	71	3860/2/1	-	

## Lungime Segmente

1) Valorile lungimilor segmentelor sunt obținute din proiecție în plan.

Punct început	X / Y	Punct sfârșit	X / Y	Lungime segment (** (m)
1	450.735,167 512.207,846	2	450.713,408 512.239,389	38.32
2	450.713,408 512.239,389	3	450.709,849 512.245,483	7.057
3	450.709,849 512.245,483	4	450.668,725 512.213,222	52.268
4	450.668,725 512.213,222	5	450.717,806 512.136,975	90.678
5	450.717,806 512.136,975	6	450.766,082 512.165,888	56.273

Punct început	X / Y	Punct sfârșit	X / Y	Lungime segment (** (m)
6	450.766,082 512.165,888	7	450.758,192 512.174,47	11.657
7	450.758,192 512.174,47	1	450.735,167 512.207,846	40.548

\*\* Lungimile segmentelor sunt determinate în planul de proiecție Stereo 70 și sunt rotunjite la 1 milimetru.

\*\*\* Distanța dintre puncte este formată din segmente cumulate ce sunt mai mici decât valoarea 1 milimetru.



**DATE DESPRE IMOBILUL NR. 2065**

Oficiul de Cadastru și Publicitate Imobiliară SIBIU  
Biroul de Cadastru și Publicitate Imobiliară Medias

**A. Partea I. Descrierea imobilului**

TEREN Extravilan

Adresa: Jud. Sibiu

Nr. Crt	Nr cadastral Nr. topografic	Suprafața* (mp)	Observații / Referințe
A1		1.712	Sector cadastral:60 Teren neimprejmuit;

**B. Partea II. Proprietari și acte**

Inscrieri privitoare la dreptul de proprietate și alte drepturi reale		Referințe
/		
Act Normativ nr. 7, din 13/03/1996 emis de PARLAMENTUL ROMANIEI (lege);		
B1	Inscrierea provizorie, drept de PROPRIETATE, dobandit prin Lege, cota actuala 1/1 1) <b>MUNICIPIUL MEDIAS</b> , CIF:4240677, proprietar neidentificat	A1

**C. Partea III. SARCINI .**

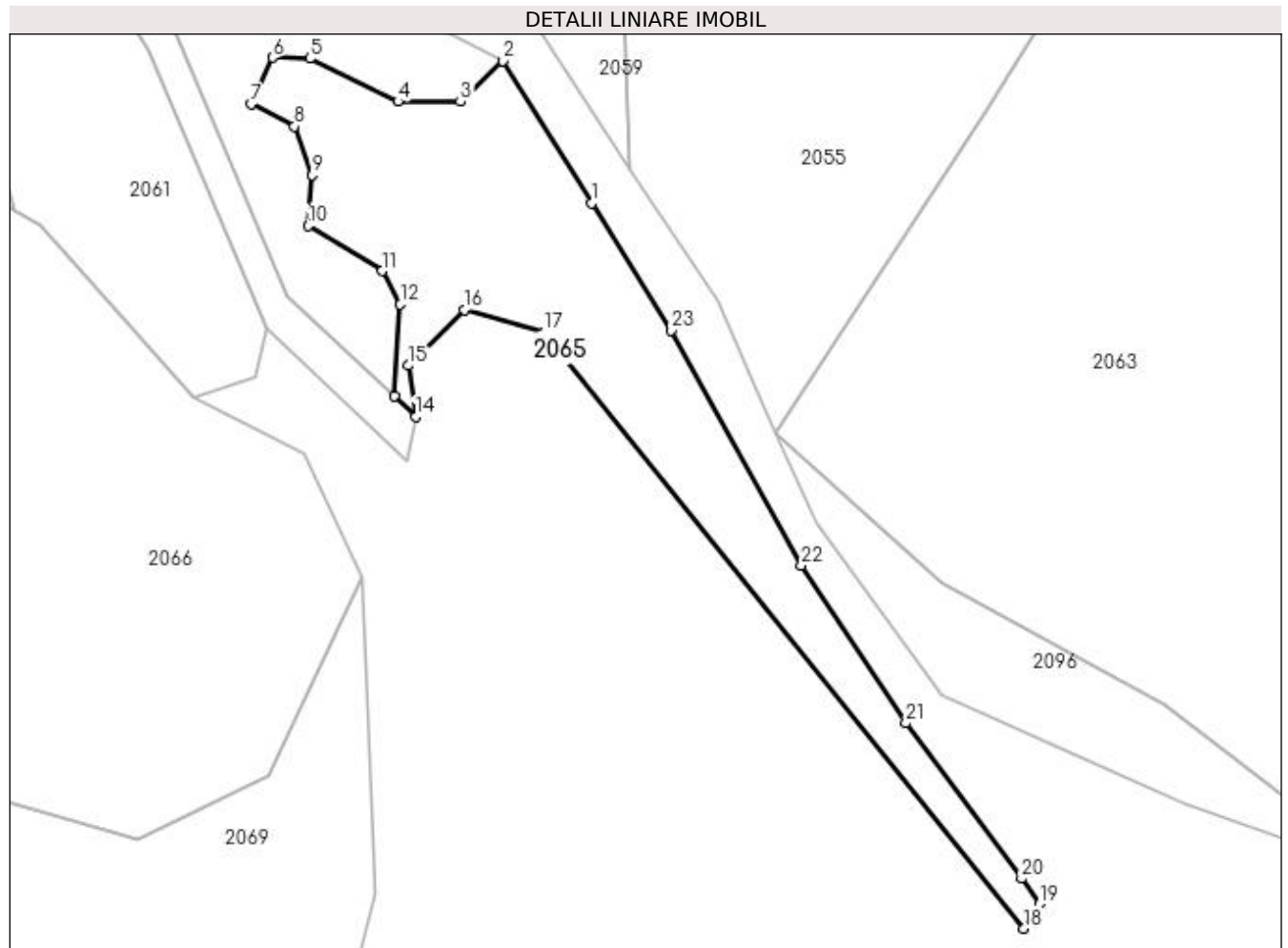
Inscrieri privind dezmembramintele dreptului de proprietate, drepturi reale de garanție și sarcini	Referințe
NU SUNT	

## Anexa Nr. 1 La Partea I

## Teren

Nr cadastral	Suprafața (mp)*	Observații / Referințe
	1.712	

\* Suprafața este determinată în planul de proiecție Stereo 70.



## Date referitoare la teren

Crt	Categorie folosință	Intravilan	Suprafața (mp)	Tarla	Parcelă	Nr. topo	Observații / Referințe
1	faneata	NU	1.712	71	3883	-	

## Lungime Segmente

1) Valorile lungimilor segmentelor sunt obținute din proiecție în plan.

Punct început	X / Y	Punct sfârșit	X / Y	Lungime segment (** (m)
1	451.169,579 512.180,891	2	451.158,37 512.198,84	21.162
3	451.153,041 512.193,702	4	451.145,172 512.193,702	7.87
5	451.134,02 512.199,128	6	451.129,325 512.199,256	4.697
7	451.126,642 512.193,372	8	451.132,076 512.190,577	6.111
9	451.134,333 512.184,435	10	451.133,794 512.178,038	6.419

Punct început	X / Y	Punct sfârșit	X / Y	Lungime segment (** (m)
2	451.158,37 512.198,84	3	451.153,041 512.193,702	7.402
4	451.145,172 512.193,702	5	451.134,02 512.199,128	12.402
6	451.129,325 512.199,256	7	451.126,642 512.193,372	6.467
8	451.132,076 512.190,577	9	451.134,333 512.184,435	6.544
10	451.133,794 512.178,038	11	451.143,144 512.172,352	10.943

Punct început	X / Y	Punct sfârșit	X / Y	Lungime segment (** (m)
11	451.143,144 512.172,352	12	451.145,459 512.168,111	4.832
13	451.144,734 512.156,537	14	451.147,366 512.153,936	3.7
15	451.146,492 512.160,41	16	451.153,502 512.167,424	9.917
17	451.163,543 512.164,615	18	451.224,168 512.089,4	96.606
19	451.226,14 512.092,502	20	451.223,859 512.095,706	3.934
21	451.209,274 512.115,298	22	451.196,087 512.135,227	23.897
23	451.179,596 512.164,852	1	451.169,579 512.180,891	18.91

Punct început	X / Y	Punct sfârșit	X / Y	Lungime segment (** (m)
12	451.145,459 512.168,111	13	451.144,734 512.156,537	11.597
14	451.147,366 512.153,936	15	451.146,492 512.160,41	6.532
16	451.153,502 512.167,424	17	451.163,543 512.164,615	10.427
18	451.224,168 512.089,4	19	451.226,14 512.092,502	3.676
20	451.223,859 512.095,706	21	451.209,274 512.115,298	24.425
22	451.196,087 512.135,227	23	451.179,596 512.164,852	33.905

\*\* Lungimile segmentelor sunt determinate în planul de proiecție Stereo 70 și sunt rotunjite la 1 milimetru.

\*\*\* Distanța dintre puncte este formată din segmente cumulate ce sunt mai mici decât valoarea 1 milimetru.





**DATE DESPRE IMOBILUL NR. 2066**

Oficiul de Cadastru și Publicitate Imobiliară SIBIU  
Biroul de Cadastru și Publicitate Imobiliară Medias

**A. Partea I. Descrierea imobilului**

TEREN Extravilan

Adresa: Jud. Sibiu

Nr. Crt	Nr cadastral Nr. topografic	Suprafața* (mp)	Observații / Referințe
A1		8.300	Sector cadastral:60 Teren neimprejmuit;

**B. Partea II. Proprietari și acte**

Inscrieri privitoare la dreptul de proprietate și alte drepturi reale	Referințe
/	
Act Administrativ nr. 899/6, din 15/06/1995 emis de CJSDPAT SIBIU (TITLU DE PROPRIETATE);	
B1	A1
Intabulare, drept de PROPRIETATE, dobândit prin Reconstituire, cota actuala 1/1 1) BACIU IOAN-OVIDIU	

**C. Partea III. SARCINI .**

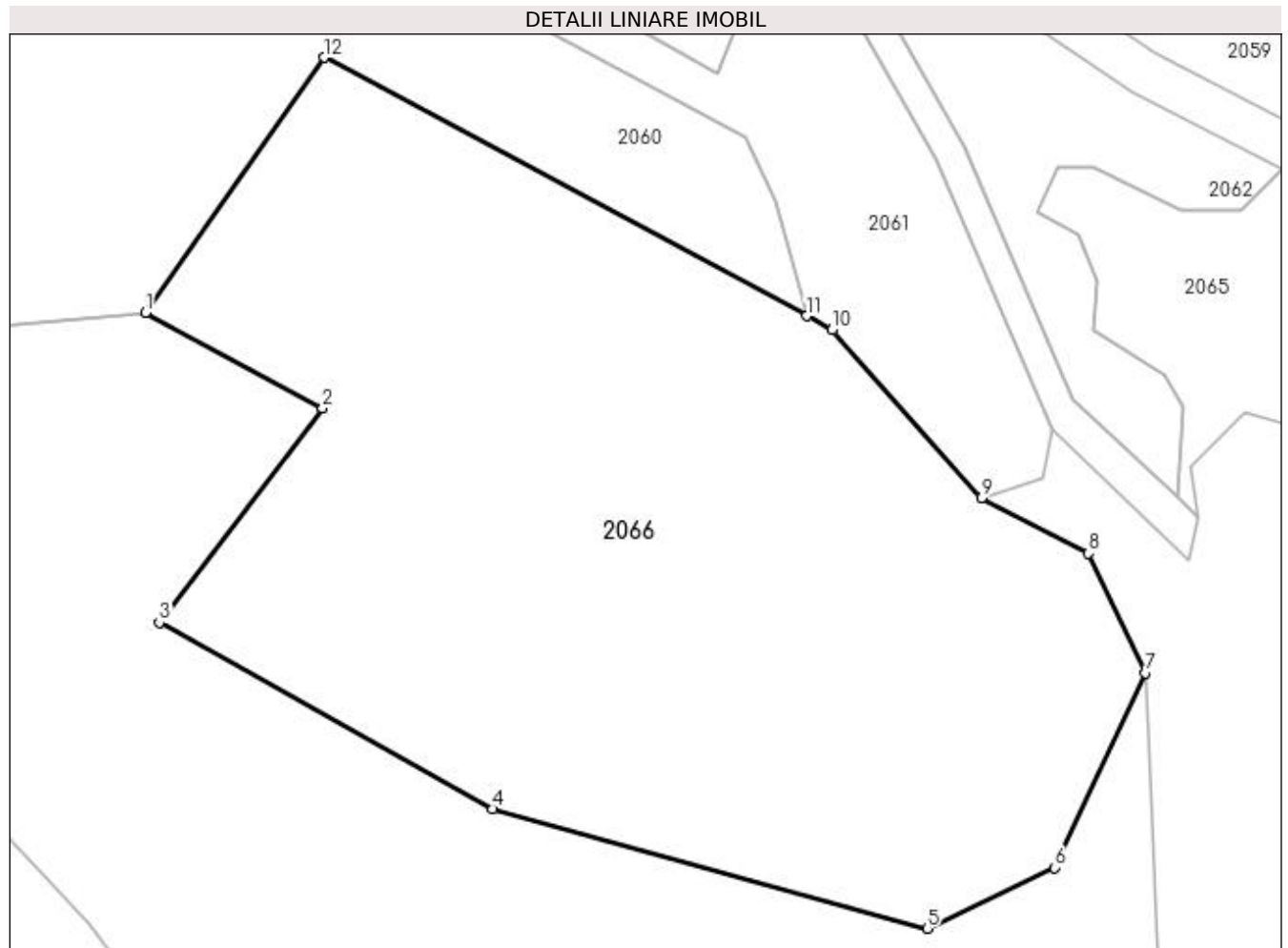
Inscrieri privind dezmembramintele dreptului de proprietate, drepturi reale de garanție și sarcini	Referințe
NU SUNT	

## Anexa Nr. 1 La Partea I

## Teren

Nr cadastral	Suprafața (mp)*	Observații / Referințe
	8.300	

\* Suprafața este determinată în planul de proiecție Stereo 70.



## Date referitoare la teren

Crt	Categorie folosință	Intra vilan	Suprafața (mp)	Tarla	Parcelă	Nr. topo	Observații / Referințe
1	arabil	NU	8.300	71	3875	-	

## Lungime Segmente

1) Valorile lungimilor segmentelor sunt obținute din proiecție în plan.

Punct început	X / Y	Punct sfârșit	X / Y	Lungime segment (** (m)
1	451.011,191 512.180,374	2	451.034,123 512.168,061	26.028
2	451.034,123 512.168,061	3	451.012,988 512.140,311	34.882
3	451.012,988 512.140,311	4	451.056,155 512.116,178	49.454
4	451.056,155 512.116,178	5	451.112,363 512.100,736	58.29
5	451.112,363 512.100,736	6	451.128,848 512.108,615	18.272

Punct început	X / Y	Punct sfârșit	X / Y	Lungime segment (** (m)
6	451.128,848 512.108,615	7	451.140,655 512.133,771	27.789
7	451.140,655 512.133,771	8	451.133,27 512.149,245	17.146
8	451.133,27 512.149,245	9	451.119,423 512.156,405	15.589
9	451.119,423 512.156,405	10	451.100,101 512.178,168	29.102
10	451.100,101 512.178,168	11	451.096,781 512.179,944	3.766
11	451.096,781 512.179,944	12	451.034,309 512.213,375	70.854
12	451.034,309 512.213,375	1	451.011,191 512.180,374	40.294

\*\* Lungimile segmentelor sunt determinate în planul de proiecție Stereo 70 și sunt rotunjite la 1 milimetru.

\*\*\* Distanța dintre puncte este formată din segmente cumulate ce sunt mai mici decât valoarea 1 milimetru.



**DATE DESPRE IMOBILUL NR. 2067**

Oficiul de Cadastru și Publicitate Imobiliară SIBIU  
Biroul de Cadastru și Publicitate Imobiliară Medias

**A. Partea I. Descrierea imobilului**

TEREN Extravilan

Adresa: Jud. Sibiu

Nr. Crt	Nr cadastral Nr. topografic	Suprafața* (mp)	Observații / Referințe
A1		300	Sector cadastral:60 Teren neimprejmuit;

**B. Partea II. Proprietari și acte**

Inscrieri privitoare la dreptul de proprietate și alte drepturi reale	Referințe
/	
Act Notarial nr. 60, din 10/05/2007 emis de NP DANIEL CRISTEA (certificat de mostenitor);	
B1	A1
Intabulare, drept de PROPRIETATE, dobandit prin Succesiune, cota actuala 1/1 1) GĂBAN MARIA	

**C. Partea III. SARCINI .**

Inscrieri privind dezmembramintele dreptului de proprietate, drepturi reale de garanție și sarcini	Referințe
NU SUNT	

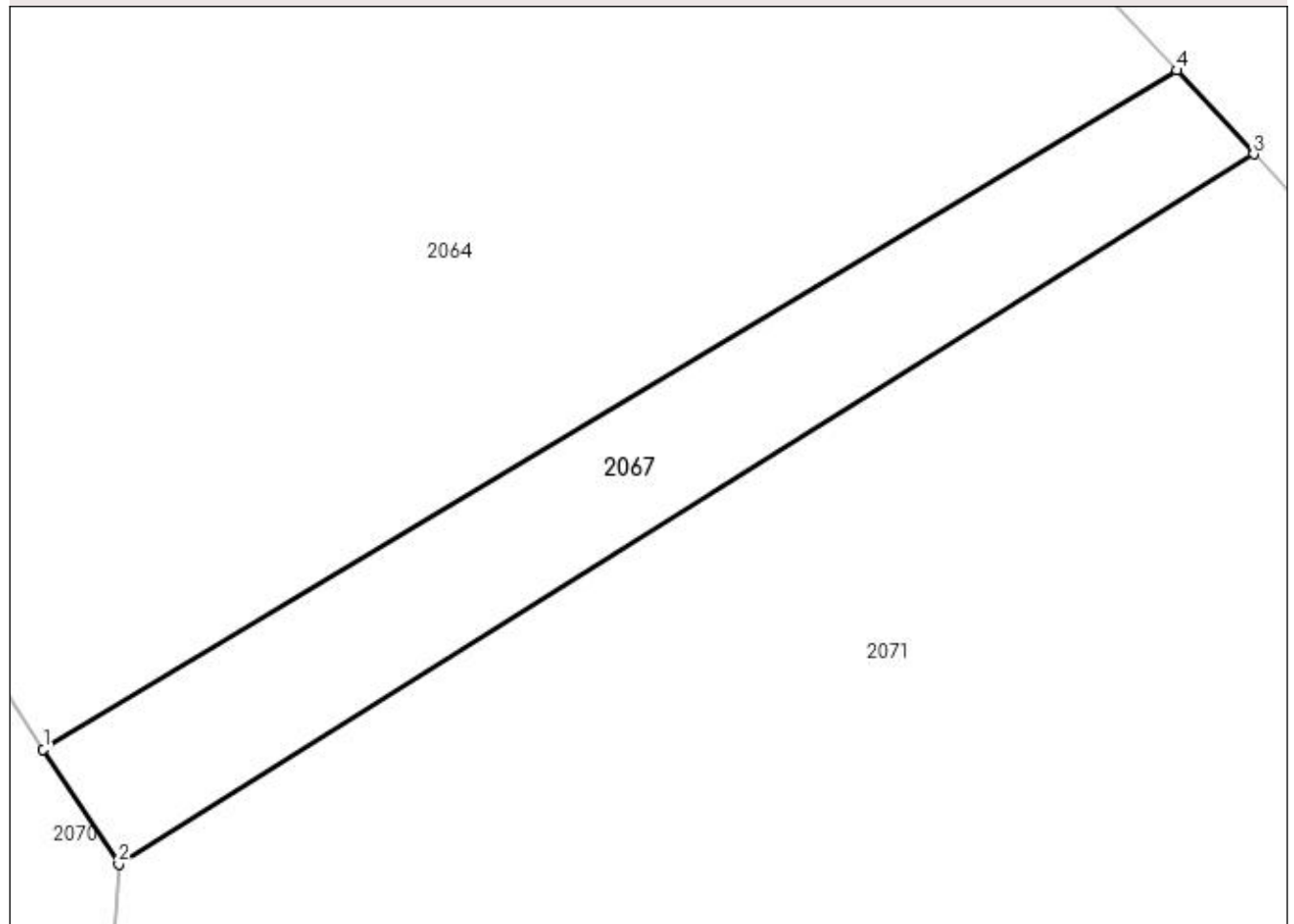
## Anexa Nr. 1 La Partea I

## Teren

Nr cadastral	Suprafața (mp)*	Observații / Referințe
	300	

\* Suprafața este determinată în planul de proiecție Stereo 70.

## DETALII LINIARE IMOBIL



## Date referitoare la teren

Crt	Categorie folosință	Intra vilan	Suprafața (mp)	Tarla	Parcelă	Nr. topo	Observații / Referințe
1	arabil	NU	300	71	3860/2/2	-	

## Lungime Segmente

1) Valorile lungimilor segmentelor sunt obținute din proiecție în plan.

Punct început	X / Y	Punct sfârșit	X / Y	Lungime segment (** (m)
1	450.717,806 512.136,975	2	450.721,016 512.132,095	5.842
2	450.721,016 512.132,095	3	450.769,363 512.162,321	57.018
3	450.769,363 512.162,321	4	450.766,082 512.165,888	4.846
4	450.766,082 512.165,888	1	450.717,806 512.136,975	56.273

**\*\* Lungimile segmentelor sunt determinate în planul de proiecție Stereo 70 și sunt rotunjite la 1 milimetru.**

**\*\*\* Distanța dintre puncte este formată din segmente cumulate ce sunt mai mici decât valoarea 1 milimetru.**





**DATE DESPRE IMOBILUL NR. 2068**

Oficiul de Cadastru și Publicitate Imobiliară SIBIU  
Biroul de Cadastru și Publicitate Imobiliară Medias

**A. Partea I. Descrierea imobilului**

TEREN Extravilan

Adresa: Jud. Sibiu

Nr. Crt	Nr cadastral Nr. topografic	Suprafața* (mp)	Observații / Referințe
A1		1.500	Sector cadastral:60 Teren neimprejmuit;

**B. Partea II. Proprietari și acte**

Inscrieri privitoare la dreptul de proprietate și alte drepturi reale	Referințe
/	
Act Administrativ nr. 314, din 26/11/2007 emis de CONSILIUL LOCAL MEDIAS (HOTARARE DE CONSILIU);	
B1	A1
Intabulare, drept de PROPRIETATE, dobandit prin Lege, cota actuala 1/1 1) MUNICIPIUL MEDIAȘ DOMENIUL PRIVAT, CIF:4240677	

**C. Partea III. SARCINI .**

Inscrieri privind dezmembramintele dreptului de proprietate, drepturi reale de garanție și sarcini	Referințe
NU SUNT	

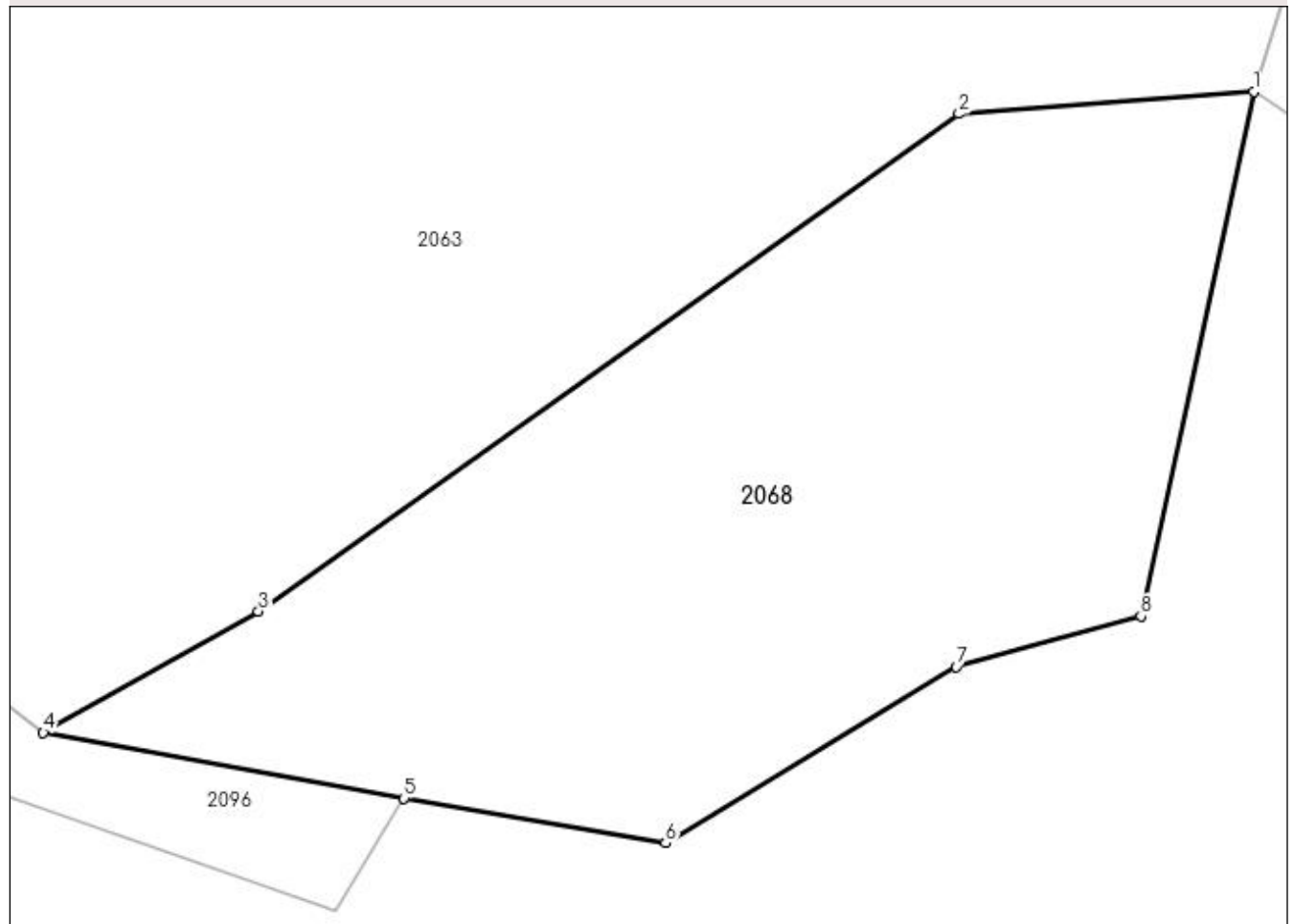
## Anexa Nr. 1 La Partea I

## Teren

Nr cadastral	Suprafața (mp)*	Observații / Referințe
	1.500	

\* Suprafața este determinată în planul de proiecție Stereo 70.

## DETALII LINIARE IMOBIL



## Date referitoare la teren

Crt	Categorie folosință	Intra vilan	Suprafața (mp)	Tarla	Parcelă	Nr. topo	Observații / Referințe
1	pasune	NU	1.500	71	3887/5	-	

## Lungime Segmente

1) Valorile lungimilor segmentelor sunt obținute din proiecție în plan.

Punct început	X / Y	Punct sfârșit	X / Y	Lungime segment (** (m)
1	451.329,758 512.141,926	2	451.312,547 512.140,622	17.26
2	451.312,547 512.140,622	3	451.271,626 512.111,579	50.179
3	451.271,626 512.111,579	4	451.259,062 512.104,494	14.424
4	451.259,062 512.104,494	5	451.280,128 512.100,648	21.415
5	451.280,128 512.100,648	6	451.295,404 512.098,04	15.497

Punct început	X / Y	Punct sfârșit	X / Y	Lungime segment (** (m)
6	451.295,404 512.098,04	7	451.312,373 512.108,328	19.844
7	451.312,373 512.108,328	8	451.323,176 512.111,284	11.2
8	451.323,176 512.111,284	1	451.329,758 512.141,926	31.341

\*\* Lungimile segmentelor sunt determinate în planul de proiecție Stereo 70 și sunt rotunjite la 1 milimetru.

\*\*\* Distanța dintre puncte este formată din segmente cumulate ce sunt mai mici decât valoarea 1 milimetru.



**DATE DESPRE IMOBILUL NR. 2069**

Oficiul de Cadastru și Publicitate Imobiliară SIBIU  
Biroul de Cadastru și Publicitate Imobiliară Medias

**A. Partea I. Descrierea imobilului**

TEREN Extravilan

Adresa: Jud. Sibiu

Nr. Crt	Nr cadastral Nr. topografic	Suprafața* (mp)	Observații / Referințe
A1		10.500	Sector cadastral:60 Teren neimprejmuit;

**B. Partea II. Proprietari și acte**

Inscrieri privitoare la dreptul de proprietate și alte drepturi reale	Referințe
/	
Act Administrativ nr. 314, din 26/11/2007 emis de CONSILIUL LOCAL MEDIAS (HOTARARE DE CONSILIU);	
B1	A1
Intabulare, drept de PROPRIETATE, dobandit prin Lege, cota actuala 1/1 1) MUNICIPIUL MEDIAȘ DOMENIUL PRIVAT, CIF:4240677	

**C. Partea III. SARCINI .**

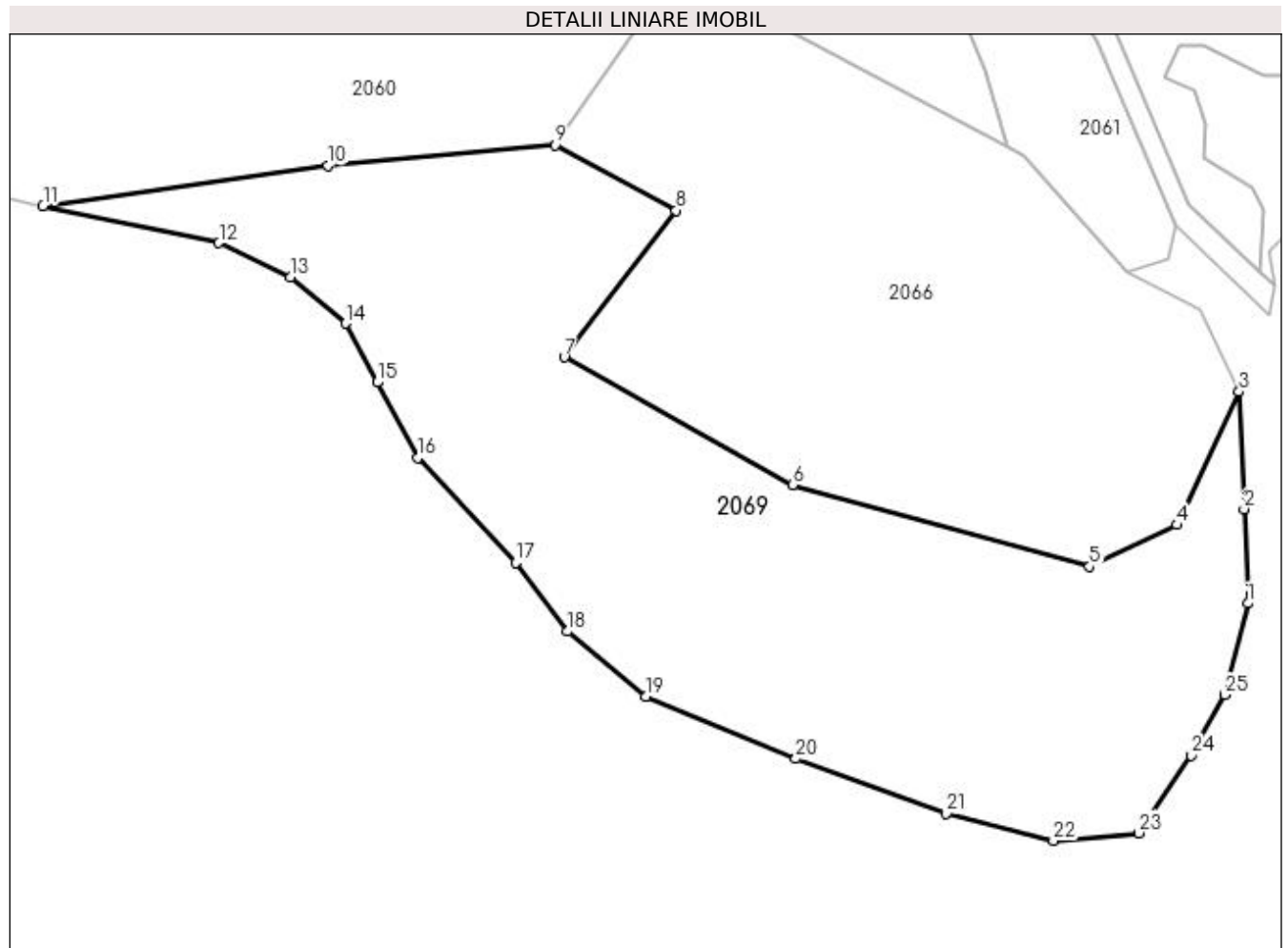
Inscrieri privind dezmembramintele dreptului de proprietate, drepturi reale de garanție și sarcini	Referințe
NU SUNT	

## Anexa Nr. 1 La Partea I

## Teren

Nr cadastral	Suprafața (mp)*	Observații / Referințe
	10.500	

\* Suprafața este determinată în planul de proiecție Stereo 70.



## Date referitoare la teren

Crt	Categorie folosință	Intra vilan	Suprafața (mp)	Tarla	Parcelă	Nr. topo	Observații / Referințe
1	faneata	NU	10.500	71	3873/1	-	

## Lungime Segmente

1) Valorile lungimilor segmentelor sunt obținute din proiecție în plan.

Punct început	X / Y	Punct sfârșit	X / Y	Lungime segment (** (m)
1	451.142,32 512.093,788	2	451.141,578 512.111,599	17.826
3	451.140,655 512.133,771	4	451.128,848 512.108,615	27.789
5	451.112,363 512.100,736	6	451.056,155 512.116,178	58.29
7	451.012,988 512.140,311	8	451.034,123 512.168,061	34.882
9	451.011,191 512.180,374	10	450.968,241 512.176,542	43.121

Punct început	X / Y	Punct sfârșit	X / Y	Lungime segment (** (m)
2	451.141,578 512.111,599	3	451.140,655 512.133,771	22.191
4	451.128,848 512.108,615	5	451.112,363 512.100,736	18.272
6	451.056,155 512.116,178	7	451.012,988 512.140,311	49.454
8	451.034,123 512.168,061	9	451.011,191 512.180,374	26.028
10	450.968,241 512.176,542	11	450.914,347 512.168,884	54.435

Punct început	X / Y	Punct sfârșit	X / Y	Lungime segment (** (m)
11	450.914,347 512.168,884	12	450.947,621 512.161,919	33.994
13	450.961,204 512.155,452	14	450.971,573 512.146,673	13.587
15	450.977,557 512.135,523	16	450.985,206 512.121,27	16.176
17	451.003,791 512.101,427	18	451.013,587 512.088,456	16.255
19	451.028,357 512.076,163	20	451.056,767 512.064,398	30.75
21	451.085,253 512.053,991	22	451.105,524 512.048,863	20.91
23	451.121,651 512.050,371	24	451.131,655 512.064,945	17.677
25	451.137,886 512.076,493	1	451.142,32 512.093,788	17.855

Punct început	X / Y	Punct sfârșit	X / Y	Lungime segment (** (m)
12	450.947,621 512.161,919	13	450.961,204 512.155,452	15.044
14	450.971,573 512.146,673	15	450.977,557 512.135,523	12.654
16	450.985,206 512.121,27	17	451.003,791 512.101,427	27.187
18	451.013,587 512.088,456	19	451.028,357 512.076,163	19.216
20	451.056,767 512.064,398	21	451.085,253 512.053,991	30.327
22	451.105,524 512.048,863	23	451.121,651 512.050,371	16.197
24	451.131,655 512.064,945	25	451.137,886 512.076,493	13.122

\*\* Lungimile segmentelor sunt determinate în planul de proiecție Stereo 70 și sunt rotunjite la 1 milimetru.

\*\*\* Distanța dintre puncte este formată din segmente cumulate ce sunt mai mici decât valoarea 1 milimetru.





**DATE DESPRE IMOBILUL NR. 2070**

Oficiul de Cadastru și Publicitate Imobiliară SIBIU  
Biroul de Cadastru și Publicitate Imobiliară Medias

**A. Partea I. Descrierea imobilului**

TEREN Extravilan

Adresa: Jud. Sibiu

Nr. Crt	Nr cadastral Nr. topografic	Suprafața* (mp)	Observații / Referințe
A1		3.224	Sector cadastral:60 Teren neimprejmuit;

**B. Partea II. Proprietari și acte**

Inscrieri privitoare la dreptul de proprietate și alte drepturi reale	Referințe
/	
Act Normativ nr. 7, din 13/03/1996 emis de PARLAMENTUL ROMANIEI (lege);	
B1	A1
Inscrierea provizorie, drept de PROPRIETATE, dobandit prin Lege, cota actuala 1/1 1) <b>MUNICIPIUL MEDIAS</b> , CIF:4240677, proprietar neidentificat	

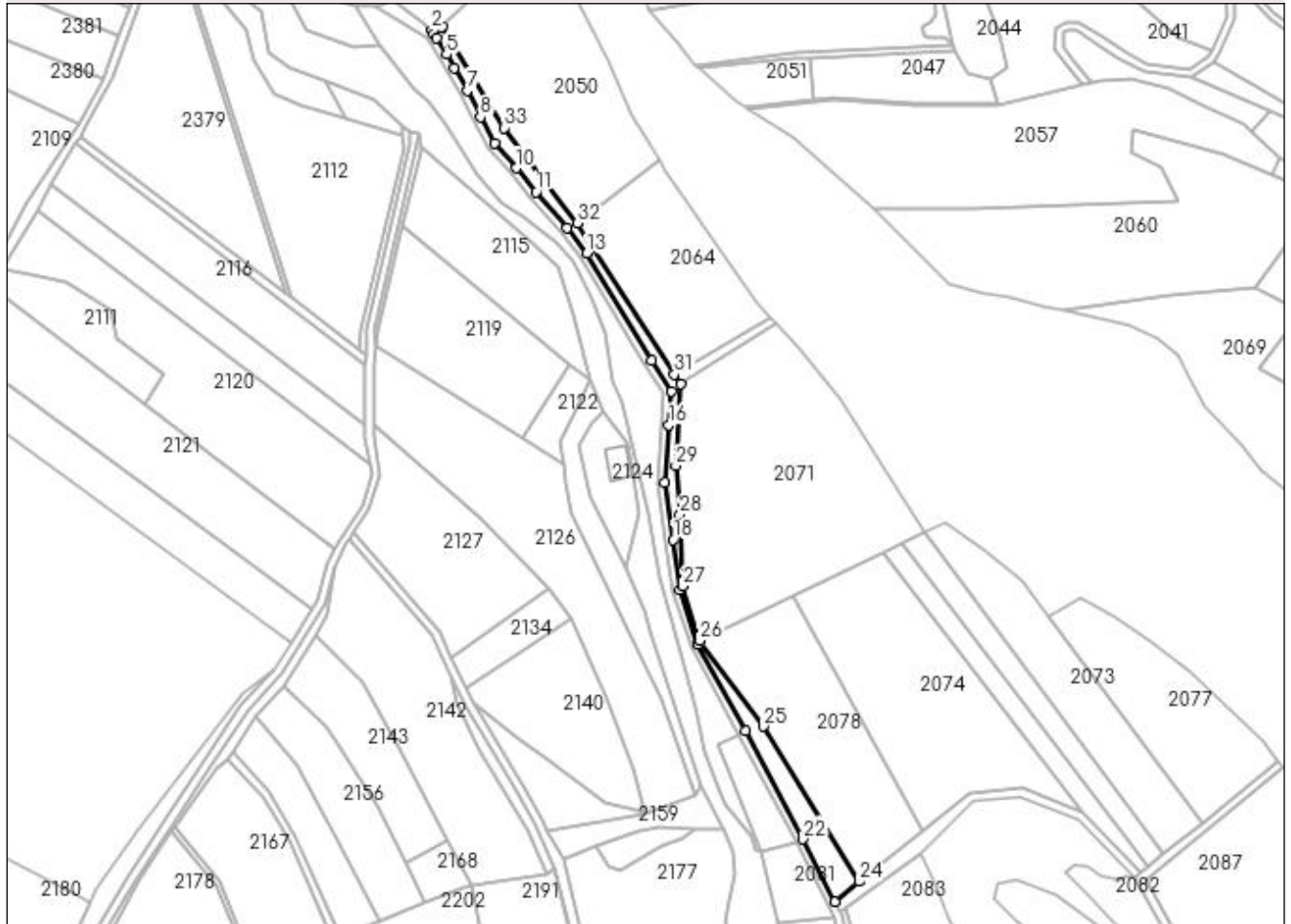
**C. Partea III. SARCINI .**

Inscrieri privind dezmembramintele dreptului de proprietate, drepturi reale de garanție și sarcini	Referințe
NU SUNT	

**Anexa Nr. 1 La Partea I****Teren**

Nr cadastral	Suprafața (mp)*	Observații / Referințe
	3.224	

\* Suprafața este determinată în planul de proiecție Stereo 70.

**DETALII LINIARE IMOBIL****Date referitoare la teren**

Crt	Categorie folosință	Intravilan	Suprafața (mp)	Tarla	Parcelă	Nr. topo	Observații / Referințe
1	arabil	NU	3.224	71	3855/1	-	

**Lungime Segmente**

1) Valorile lungimilor segmentelor sunt obținute din proiecție în plan.

Punct început	X / Y	Punct sfârșit	X / Y	Lungime segment (** (m)	Punct început	X / Y	Punct sfârșit	X / Y	Lungime segment (** (m)
1	450.600,579 512.312,096	2	450.595,418 512.310,596	5.374	2	450.595,418 512.310,596	3	450.596,344 512.308,614	2.187
3	450.596,344 512.308,614	4	450.597,682 512.306,482	2.518	4	450.597,682 512.306,482	5	450.602,797 512.298,393	9.57
5	450.602,797 512.298,393	6	450.606,542 512.291,358	7.97	6	450.606,542 512.291,358	7	450.613,336 512.280,175	13.085
7	450.613,336 512.280,175	8	450.619,914 512.266,755	14.946	8	450.619,914 512.266,755	9	450.626,943 512.253,579	14.933
9	450.626,943 512.253,579	10	450.638,085 512.241,053	16.765	10	450.638,085 512.241,053	11	450.647,866 512.228,962	15.552

Punct început	X / Y	Punct sfârșit	X / Y	Lungime segment (** (m)
11	450.647,866 512.228,962	12	450.663,711 512.210,884	24.039
13	450.673,583 512.197,95	14	450.706,482 512.143,972	63.214
15	450.716,269 512.128,529	16	450.714,891 512.111,493	17.092
17	450.713,148 512.082,442	18	450.717,093 512.053,567	29.144
19	450.720,552 512.028,254	20	450.729,71 512.000,799	28.942
21	450.753,627 511.957,009	22	450.782,697 511.902,591	61.696
23	450.798,86 511.871,083	24	450.810,988 511.881,219	15.806
25	450.762,648 511.959,456	26	450.730,574 512.002,65	53.799
27	450.722,016 512.030,241	28	450.720,571 512.066,296	36.084
29	450.718,523 512.090,897	30	450.721,016 512.132,095	41.273
31	450.717,806 512.136,975	32	450.668,725 512.213,222	90.678
33	450.632,0 512.261,294	1	450.600,579 512.312,096	59.734

Punct început	X / Y	Punct sfârșit	X / Y	Lungime segment (** (m)
12	450.663,711 512.210,884	13	450.673,583 512.197,95	16.271
14	450.706,482 512.143,972	15	450.716,269 512.128,529	18.282
16	450.714,891 512.111,493	17	450.713,148 512.082,442	29.103
18	450.717,093 512.053,567	19	450.720,552 512.028,254	25.548
20	450.729,71 512.000,799	21	450.753,627 511.957,009	49.896
22	450.782,697 511.902,591	23	450.798,86 511.871,083	35.412
24	450.810,988 511.881,219	25	450.762,648 511.959,456	91.967
26	450.730,574 512.002,65	27	450.722,016 512.030,241	28.888
28	450.720,571 512.066,296	29	450.718,523 512.090,897	24.686
30	450.721,016 512.132,095	31	450.717,806 512.136,975	5.842
32	450.668,725 512.213,222	33	450.632,0 512.261,294	60.495

\*\* Lungimile segmentelor sunt determinate în planul de proiecție Stereo 70 și sunt rotunjite la 1 milimetru.

\*\*\* Distanța dintre puncte este formată din segmente cumulate ce sunt mai mici decât valoarea 1 milimetru.



**DATE DESPRE IMOBILUL NR. 2071**

Oficiul de Cadastru și Publicitate Imobiliară SIBIU  
Biroul de Cadastru și Publicitate Imobiliară Medias

**A. Partea I. Descrierea imobilului**

TEREN Extravilan

Adresa: Jud. Sibiu

Nr. Crt	Nr cadastral Nr. topografic	Suprafața* (mp)	Observații / Referințe
A1		12.100	Sector cadastral:60 Teren neimprejmut;

**B. Partea II. Proprietari și acte**

Inscrieri privitoare la dreptul de proprietate și alte drepturi reale		Referințe
/		
Act Notarial nr. 172, din 25/09/2006 emis de NP AXENTE MIA (certificat de mostenitor);		
B1	Intabulare, drept de PROPRIETATE, dobandit prin Succesiune, cota actuala 1/4 1) <b>GHERDEA IOAN</b>	A1
B2	Intabulare, drept de PROPRIETATE, dobandit prin Succesiune, cota actuala 1/4 1) <b>GHERDEA CORNEL DEFUNCT:Da</b>	A1
B3	Intabulare, drept de PROPRIETATE, dobandit prin Succesiune, cota actuala 1/4 1) <b>MOLDOVAN VOICHIȚA-MARIA</b>	A1
B4	Intabulare, drept de PROPRIETATE, dobandit prin Succesiune, cota actuala 1/4 1) <b>GHERDA VIRGIL</b>	A1

**C. Partea III. SARCINI .**

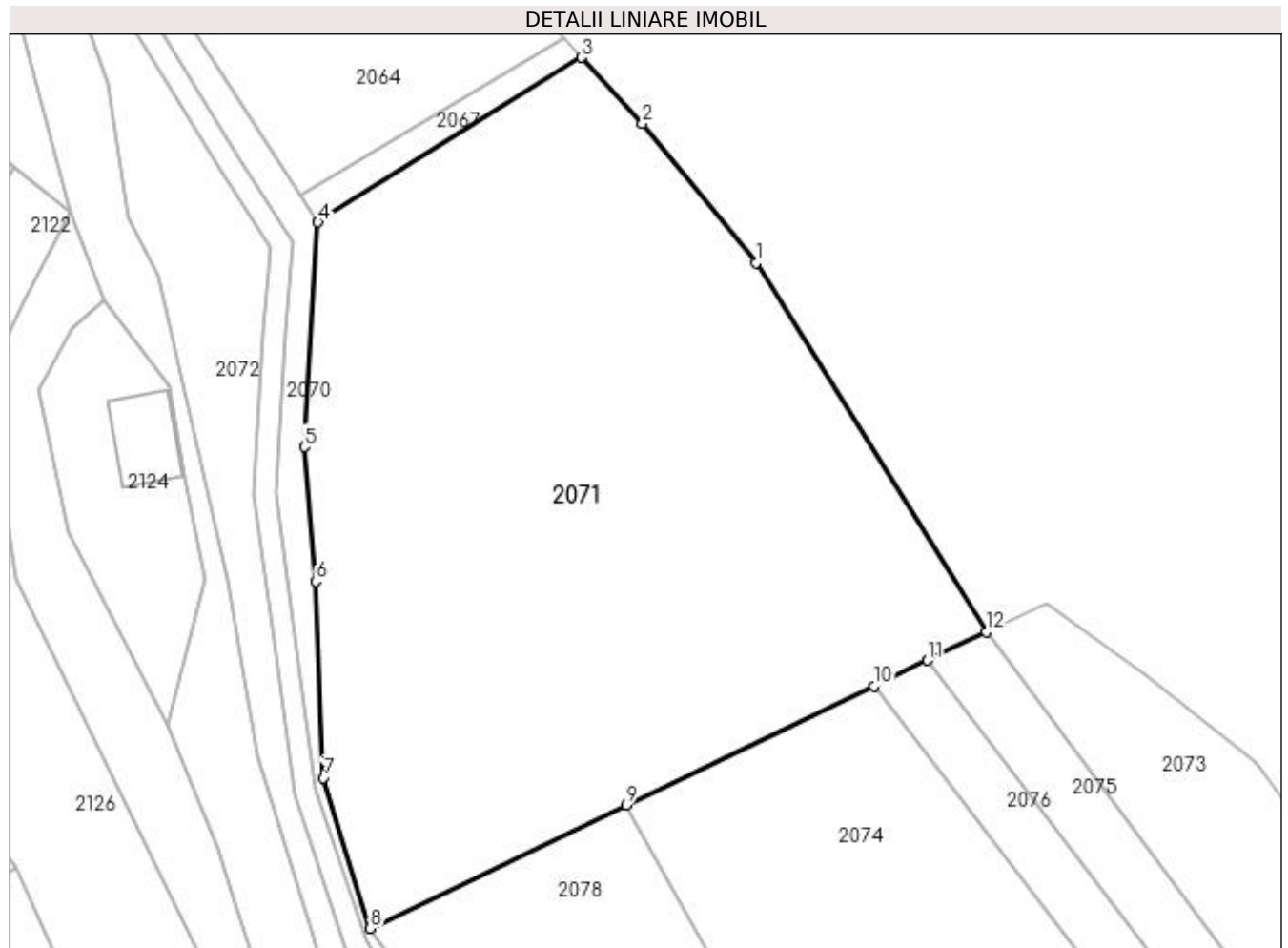
Inscrieri privind dezmembramintele dreptului de proprietate, drepturi reale de garanție și sarcini	Referințe
NU SUNT	

## Anexa Nr. 1 La Partea I

## Teren

Nr cadastral	Suprafața (mp)*	Observații / Referințe
	12.100	

\* Suprafața este determinată în planul de proiecție Stereo 70.



## Date referitoare la teren

Crt	Categorie folosință	Intravilan	Suprafața (mp)	Tarla	Parcelă	Nr. topo	Observații / Referințe
1	arabil	NU	12.100	71	3860/3	-	

## Lungime Segmente

1) Valorile lungimilor segmentelor sunt obținute din proiecție în plan.

Punct început	X / Y	Punct sfârșit	X / Y	Lungime segment (** (m)
1	450.801,369 512.124,701	2	450.780,533 512.150,173	32.908
2	450.780,533 512.150,173	3	450.769,363 512.162,321	16.503
3	450.769,363 512.162,321	4	450.721,016 512.132,095	57.018
4	450.721,016 512.132,095	5	450.718,523 512.090,897	41.273
5	450.718,523 512.090,897	6	450.720,571 512.066,296	24.686

Punct început	X / Y	Punct sfârșit	X / Y	Lungime segment (** (m)
6	450.720,571 512.066,296	7	450.722,016 512.030,241	36.084
7	450.722,016 512.030,241	8	450.730,574 512.002,65	28.888
8	450.730,574 512.002,65	9	450.777,619 512.025,265	52.198
9	450.777,619 512.025,265	10	450.823,034 512.047,096	50.389
10	450.823,034 512.047,096	11	450.832,847 512.051,813	10.889
11	450.832,847 512.051,813	12	450.843,627 512.056,995	11.961
12	450.843,627 512.056,995	1	450.801,369 512.124,701	79.811

\*\* Lungimile segmentelor sunt determinate în planul de proiecție Stereo 70 și sunt rotunjite la 1 milimetru.

\*\*\* Distanța dintre puncte este formată din segmente cumulate ce sunt mai mici decât valoarea 1 milimetru.





**DATE DESPRE IMOBILUL NR. 2072**

Oficiul de Cadastru și Publicitate Imobiliară SIBIU  
Biroul de Cadastru și Publicitate Imobiliară Medias

**A. Partea I. Descrierea imobilului**

TEREN Extravilan

Adresa: Jud. Sibiu

Nr. Crt	Nr cadastral Nr. topografic	Suprafața* (mp)	Observații / Referințe
A1		5.038	Sector cadastral:60 Teren neimpregmuit;

**B. Partea II. Proprietari și acte**

Inscrieri privitoare la dreptul de proprietate și alte drepturi reale	Referințe
/	
Act Normativ nr. 7, din 13/03/1996 emis de PARLAMENTUL ROMANIEI (lege);	
B1	A1
Inscrierea provizorie, drept de PROPRIETATE, dobandit prin Lege, cota actuala 1/1 1) <b>MUNICIPIUL MEDIAS</b> , CIF:4240677, proprietar neidentificat	

**C. Partea III. SARCINI .**

Inscrieri privind dezmembramintele dreptului de proprietate, drepturi reale de garanție și sarcini	Referințe
NU SUNT	

## Anexa Nr. 1 La Partea I

## Teren

Nr cadastral	Suprafața (mp)*	Observații / Referințe
	5.038	

\* Suprafața este determinată în planul de proiecție Stereo 70.

## DETALII LINIARE IMOBIL



## Date referitoare la teren

Crt	Categorie folosință	Intravilan	Suprafața (mp)	Tarla	Parcelă	Nr. topo	Observații / Referințe
1	arabil	NU	5.038	71	3852/6	-	

## Lungime Segmente

1) Valorile lungimilor segmentelor sunt obținute din proiecție în plan.

Punct început	X / Y	Punct sfârșit	X / Y	Lungime segment	Punct început	X / Y	Punct sfârșit	X / Y	Lungime segment	Punct început	X / Y	Punct sfârșit	X / Y	Lungime segment
1	450.726,028 511.999,195	2	450.716,639 512.027,342	29.67 2	2	450.716,639 512.027,342	3	450.713,13 512.053,025	25.92 1	3	450.713,13 512.053,025	4	450.709,131 512.082,29	29.53 7
4	450.709,131 512.082,29	5	450.710,901 512.111,774	29.53 7	5	450.710,901 512.111,774	6	450.712,174 512.127,518	15.79 5	6	450.712,174 512.127,518	7	450.703,104 512.141,83	16.94 4
7	450.703,104 512.141,83	8	450.670,276 512.195,69	63.07 5	8	450.670,276 512.195,69	9	450.660,614 512.208,35	15.92 6	9	450.660,614 512.208,35	10	450.644,806 512.226,384	23.98 2
10	450.644,806 512.226,384	11	450.635,034 512.238,464	15.53 7	11	450.635,034 512.238,464	12	450.623,638 512.251,277	17.14 8	12	450.623,638 512.251,277	13	450.616,353 512.264,932	15.47 7
13	450.616,353 512.264,932	14	450.609,823 512.278,252	14.83 4	14	450.609,823 512.278,252	15	450.603,064 512.289,378	13.01 8	15	450.603,064 512.289,378	16	450.599,336 512.296,382	7.934
16	450.599,336 512.296,382	17	450.594,298 512.304,349	9.427	17	450.594,298 512.304,349	18	450.592,824 512.306,697	2.772	18	450.592,824 512.306,697	19	450.566,4 512.322,79	30.93 8

Punct început	X / Y	Punct sfârșit	X / Y	Lungime segment	Punct început	X / Y	Punct sfârșit	X / Y	Lungime segment	Punct început	X / Y	Punct sfârșit	X / Y	Lungime segment
19	450.566,4 512.322,79	20	450.564,166 512.322,573	2.245	20	450.564,166 512.322,573	21	450.556,899 512.322,524	7.268	21	450.556,899 512.322,524	22	450.568,859 512.302,873	23.005
22	450.568,859 512.302,873	23	450.585,695 512.281,33	27.341	23	450.585,695 512.281,33	24	450.594,12 512.274,449	10.879	24	450.594,12 512.274,449	25	450.602,265 512.262,895	14.135
25	450.602,265 512.262,895	26	450.617,944 512.237,346	29.977	26	450.617,944 512.237,346	27	450.630,418 512.223,17	18.882	27	450.630,418 512.223,17	28	450.640,968 512.217,094	12.175
28	450.640,968 512.217,094	29	450.658,259 512.203,917	21.74	29	450.658,259 512.203,917	30	450.666,624 512.194,358	12.702	30	450.666,624 512.194,358	31	450.676,441 512.175,178	21.547
31	450.676,441 512.175,178	32	450.682,384 512.157,549	18.603	32	450.682,384 512.157,549	33	450.686,34 512.133,025	24.841	33	450.686,34 512.133,025	34	450.691,611 512.122,417	11.846
34	450.691,611 512.122,417	35	450.704,418 512.066,79	57.082	35	450.704,418 512.066,79	36	450.710,026 512.034,55	32.723	36	450.710,026 512.034,55	37	450.720,215 512.000,977	35.085
37	450.720,215 512.000,977	38	450.727,913 511.969,668	32.241	38	450.727,913 511.969,668	39	450.732,602 511.946,754	23.389	39	450.732,602 511.946,754	40	450.740,67 511.927,011	21.329
40	450.740,67 511.927,011	41	450.743,6 511.919,91	7.682	41	450.743,6 511.919,91	42	450.756,427 511.903,533	20.802	42	450.756,427 511.903,533	43	450.758,337 511.897,074	6.735
43	450.758,337 511.897,074	44	450.761,205 511.896,078	3.037	44	450.761,205 511.896,078	45	450.739,423 511.949,872	58.037	45	450.739,423 511.949,872	46	450.750,107 511.955,108	11.898
46	450.750,107 511.955,108	1	450.726,028 511.999,195	50.234										

\*\* Lungimile segmentelor sunt determinate în planul de proiecție Stereo 70 și sunt rotunjite la 1 milimetru.

\*\*\* Distanța dintre puncte este formată din segmente cumulate ce sunt mai mici decât valoarea 1 milimetru.



**DATE DESPRE IMOBILUL NR. 2073**

Oficiul de Cadastru și Publicitate Imobiliară SIBIU  
Biroul de Cadastru și Publicitate Imobiliară Medias

**A. Partea I. Descrierea imobilului**

TEREN Extravilan

Adresa: Jud. Sibiu

Nr. Crt	Nr cadastral Nr. topografic	Suprafața* (mp)	Observații / Referințe
A1		4.700	Sector cadastral:60 Teren neimprejmuit;

**B. Partea II. Proprietari și acte**

Inscrieri privitoare la dreptul de proprietate și alte drepturi reale	Referințe
/	
Act Administrativ nr. 730/6, din 25/05/1995 emis de CJSDPAT SIBIU (TITLU DE PROPRIETATE);	
B1	A1
Intabulare, drept de PROPRIETATE, dobândit prin Reconstituire, cota actuala 1/1 1) POPOVICI MIHĂILĂ	

**C. Partea III. SARCINI .**

Inscrieri privind dezmembramintele dreptului de proprietate, drepturi reale de garanție și sarcini	Referințe
NU SUNT	

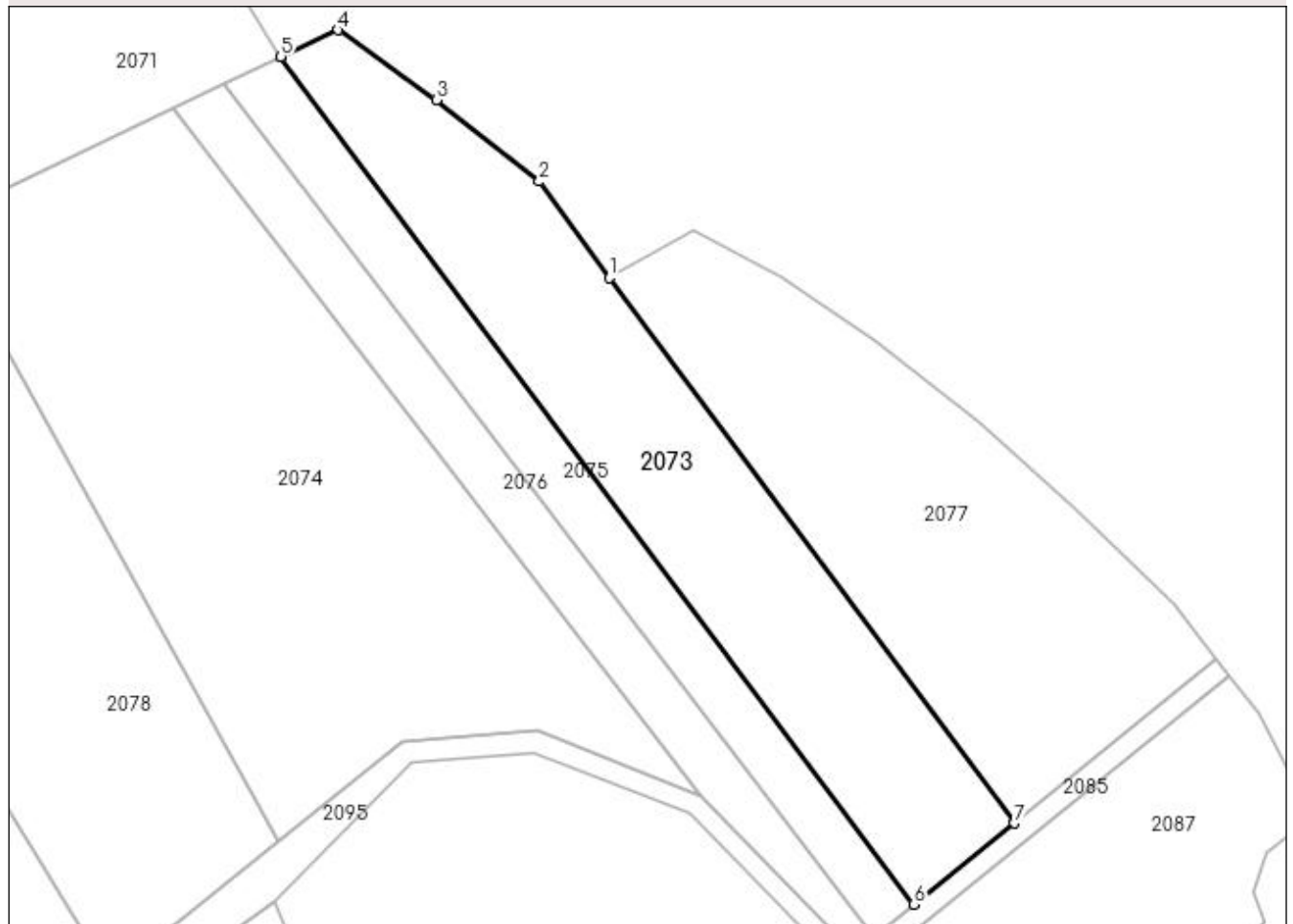
## Anexa Nr. 1 La Partea I

## Teren

Nr cadastral	Suprafața (mp)*	Observații / Referințe
	4.700	

\* Suprafața este determinată în planul de proiecție Stereo 70.

## DETALII LINIARE IMOBIL



## Date referitoare la teren

Crt	Categorie folosință	Intravilan	Suprafața (mp)	Tarla	Parcelă	Nr. topo	Observații / Referințe
1	arabil	NU	4.700	71	3860/6	-	

## Lungime Segmente

1) Valorile lungimilor segmentelor sunt obținute din proiecție în plan.

Punct început	X / Y	Punct sfârșit	X / Y	Lungime segment (** (m)
1	450.906,486 512.014,658	2	450.893,024 512.033,109	22.841
2	450.893,024 512.033,109	3	450.873,374 512.048,683	25.073
3	450.873,374 512.048,683	4	450.854,528 512.062,067	23.115
4	450.854,528 512.062,067	5	450.843,627 512.056,995	12.023
5	450.843,627 512.056,995	6	450.964,665 511.894,891	202.306

Punct început	X / Y	Punct sfârșit	X / Y	Lungime segment (** (m)
6	450.964,665 511.894,891	7	450.983,871 511.910,416	24.696
7	450.983,871 511.910,416	1	450.906,486 512.014,658	129.826

\*\* Lungimile segmentelor sunt determinate în planul de proiecție Stereo 70 și sunt rotunjite la 1 milimetru.

\*\*\* Distanța dintre puncte este formată din segmente cumulate ce sunt mai mici decât valoarea 1 milimetru.





**DATE DESPRE IMOBILUL NR. 2074**

Oficiul de Cadastru și Publicitate Imobiliară SIBIU  
Biroul de Cadastru și Publicitate Imobiliară Medias

**A. Partea I. Descrierea imobilului**

TEREN Extravilan

Adresa: Jud. Sibiu

Nr. Crt	Nr cadastral Nr. topografic	Suprafața* (mp)	Observații / Referințe
A1		8.300	Sector cadastral:60 Teren neimprejmuit;

**B. Partea II. Proprietari și acte**

Inscrieri privitoare la dreptul de proprietate și alte drepturi reale	Referințe
/	
Act Administrativ nr. 713/6, din 23/05/1995 emis de CJSDPAT SIBIU (TITLU DE PROPRIETATE);	
B1	A1
Intabulare, drept de PROPRIETATE, dobândit prin Reconstituire, cota actuala 1/1 1) POPA MARIA	

**C. Partea III. SARCINI .**

Inscrieri privind dezmembramintele dreptului de proprietate, drepturi reale de garanție și sarcini	Referințe
NU SUNT	

## Anexa Nr. 1 La Partea I

## Teren

Nr cadastral	Suprafața (mp)*	Observații / Referințe
	8.300	

\* Suprafața este determinată în planul de proiecție Stereo 70.



## Date referitoare la teren

Crt	Categorie folosință	Intravilan	Suprafața (mp)	Tarla	Parcelă	Nr. topo	Observații / Referințe
1	arabil	NU	8.300	71	3860/5/1	-	

## Lungime Segmente

1) Valorile lungimilor segmentelor sunt obținute din proiecție în plan.

Punct început	X / Y	Punct sfârșit	X / Y	Lungime segment (** (m)
1	450.823,034 512.047,096	2	450.777,619 512.025,265	50.389
2	450.777,619 512.025,265	3	450.843,157 511.906,885	135.31
3	450.843,157 511.906,885	4	450.867,01 511.925,917	30.516
4	450.867,01 511.925,917	5	450.892,788 511.928,085	25.869
5	450.892,788 511.928,085	6	450.923,943 511.915,727	33.516

Punct început	X / Y	Punct sfârșit	X / Y	Lungime segment (** (m)
6	450.923,943 511.915,727	1	450.823,034 512.047,096	165.651

\*\* Lungimile segmentelor sunt determinate în planul de proiecție Stereo 70 și sunt rotunjite la 1 milimetru.

\*\*\* Distanța dintre puncte este formată din segmente cumulate ce sunt mai mici decât valoarea 1 milimetru.



**DATE DESPRE IMOBILUL NR. 2075**

Oficiul de Cadastru și Publicitate Imobiliară SIBIU  
Biroul de Cadastru și Publicitate Imobiliară Medias

**A. Partea I. Descrierea imobilului**

TEREN Extravilan

Adresa: Jud. Sibiu

Nr. Crt	Nr cadastral Nr. topografic	Suprafața* (mp)	Observații / Referințe
A1		2.200	Sector cadastral:60 Teren neimprejmuit;

**B. Partea II. Proprietari și acte**

Inscrieri privitoare la dreptul de proprietate și alte drepturi reale	Referințe
/	
Act Administrativ nr. 670/6, din 29/05/1995 emis de CJSDPAT SIBIU (TITLU DE PROPRIETATE);	
B1	A1
Intabulare, drept de PROPRIETATE, dobândit prin Reconstituire, cota actuala 1/1 1) PINTEA ANA	

**C. Partea III. SARCINI .**

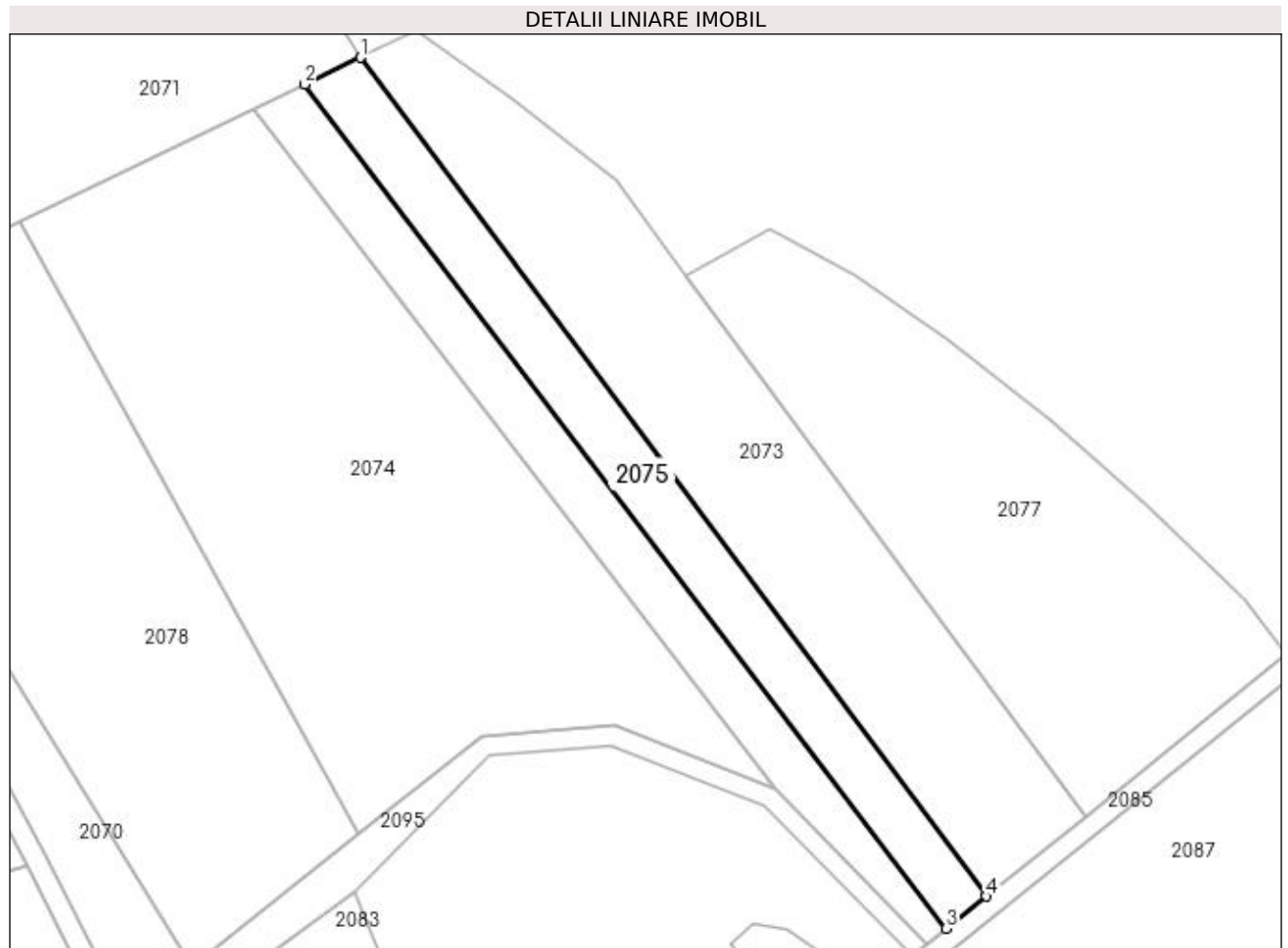
Inscrieri privind dezmembramintele dreptului de proprietate, drepturi reale de garanție și sarcini	Referințe
NU SUNT	

## Anexa Nr. 1 La Partea I

## Teren

Nr cadastral	Suprafața (mp)*	Observații / Referințe
	2.200	

\* Suprafața este determinată în planul de proiecție Stereo 70.



## Date referitoare la teren

Crt	Categorie folosință	Intra vilan	Suprafața (mp)	Tarla	Parcelă	Nr. topo	Observații / Referințe
1	arabil	NU	2.200	71	3860/5/3	-	

## Lungime Segmente

1) Valorile lungimilor segmentelor sunt obținute din proiecție în plan.

Punct început	X / Y	Punct sfârșit	X / Y	Lungime segment (** (m)
1	450.843,627 512.056,995	2	450.832,847 512.051,813	11.961
2	450.832,847 512.051,813	3	450.956,976 511.888,676	204.992
3	450.956,976 511.888,676	4	450.964,665 511.894,891	9.886
4	450.964,665 511.894,891	1	450.843,627 512.056,995	202.306

**\*\* Lungimile segmentelor sunt determinate în planul de proiecție Stereo 70 și sunt rotunjite la 1 milimetru.**

**\*\*\* Distanța dintre puncte este formată din segmente cumulate ce sunt mai mici decât valoarea 1 milimetru.**





**DATE DESPRE IMOBILUL NR. 2076**

Oficiul de Cadastru și Publicitate Imobiliară SIBIU  
Biroul de Cadastru și Publicitate Imobiliară Medias

**A. Partea I. Descrierea imobilului**

TEREN Extravilan

Adresa: Jud. Sibiu

Nr. Crt	Nr cadastral Nr. topografic	Suprafața* (mp)	Observații / Referințe
A1		2.000	Sector cadastral:60 Teren neimprejmuit;

**B. Partea II. Proprietari și acte**

Inscrieri privitoare la dreptul de proprietate și alte drepturi reale	Referințe
/	
Act Administrativ nr. 871/6, din 13/06/1995 emis de CJSDPAT SIBIU (TITLU DE PROPRIETATE);	
B1	A1
Intabulare, drept de PROPRIETATE, dobandit prin Constituire, cota actuala 1/1 1) PINTEA ANA	

**C. Partea III. SARCINI .**

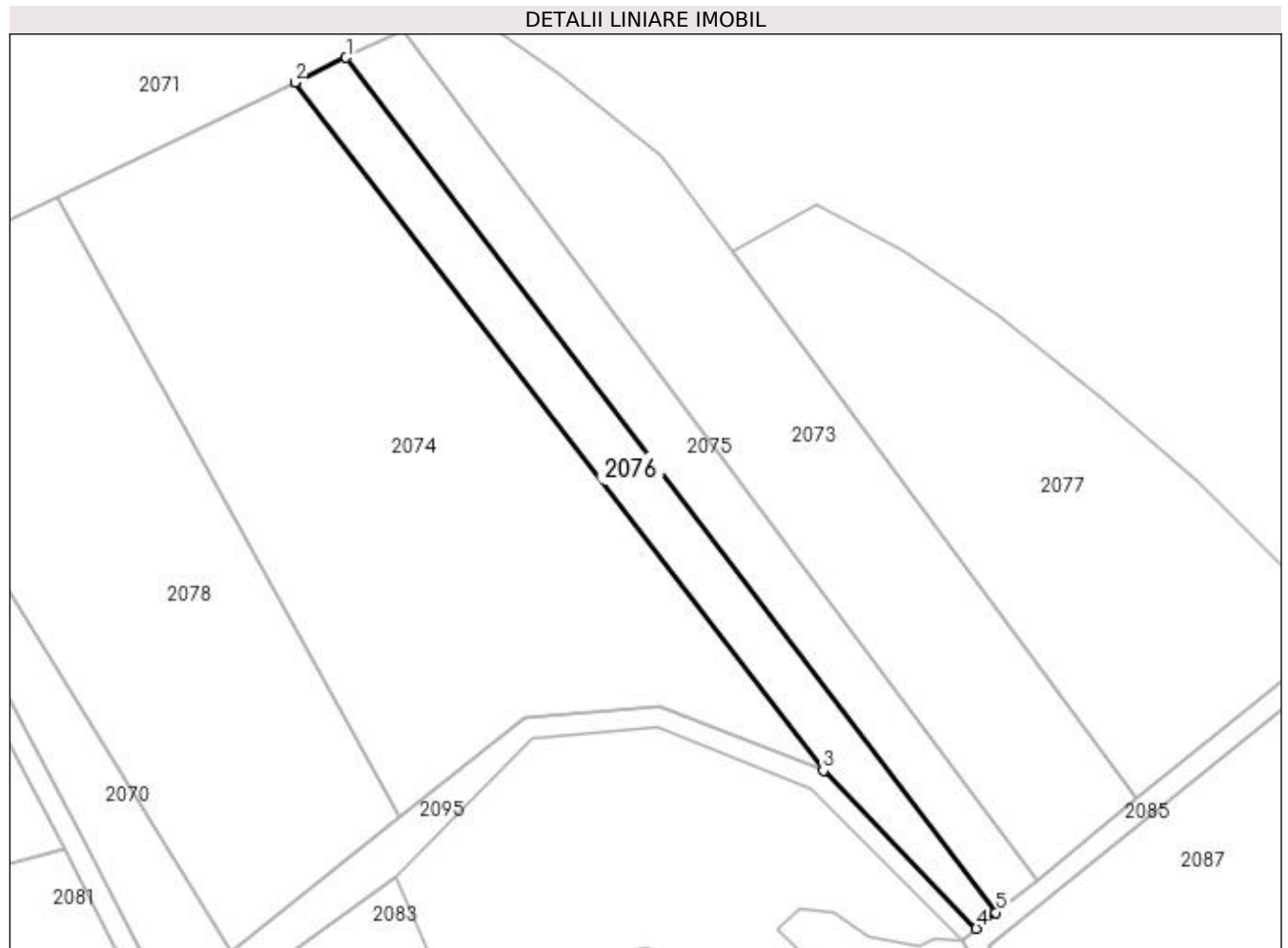
Inscrieri privind dezmembramintele dreptului de proprietate, drepturi reale de garanție și sarcini	Referințe
NU SUNT	

## Anexa Nr. 1 La Partea I

## Teren

Nr cadastral	Suprafața (mp)*	Observații / Referințe
	2.000	

\* Suprafața este determinată în planul de proiecție Stereo 70.



## Date referitoare la teren

Crt	Categorie folosință	Intra vilan	Suprafața (mp)	Tarla	Parcelă	Nr. topo	Observații / Referințe
1	arabil	NU	2.000	71	3860/5/2	-	

## Lungime Segmente

1) Valorile lungimilor segmentelor sunt obținute din proiecție în plan.

Punct început	X / Y	Punct sfârșit	X / Y	Lungime segment (** (m)
1	450.832,847 512.051,813	2	450.823,034 512.047,096	10.889
2	450.823,034 512.047,096	3	450.923,943 511.915,727	165.651
3	450.923,943 511.915,727	4	450.953,188 511.885,614	41.977
4	450.953,188 511.885,614	5	450.956,976 511.888,676	4.871
5	450.956,976 511.888,676	1	450.832,847 512.051,813	204.992

**\*\* Lungimile segmentelor sunt determinate în planul de proiecție Stereo 70 și sunt rotunjite la 1 milimetru.**

**\*\*\* Distanța dintre puncte este formată din segmente cumulate ce sunt mai mici decât valoarea 1 milimetru.**



**DATE DESPRE IMOBILUL NR. 2077**

Oficiul de Cadastru și Publicitate Imobiliară SIBIU  
Biroul de Cadastru și Publicitate Imobiliară Medias

**A. Partea I. Descrierea imobilului**

TEREN Extravilan

Adresa: Jud. Sibiu

Nr. Crt	Nr cadastral Nr. topografic	Suprafața* (mp)	Observații / Referințe
A1		4.900	Sector cadastral:60 Teren neimprejmuit;

**B. Partea II. Proprietari și acte**

Inscrieri privitoare la dreptul de proprietate și alte drepturi reale	Referințe
/	
Act Administrativ nr. 678/6, din 12/06/1995 emis de CJSDPAT SIBIU (TITLU DE PROPRIETATE);	
B1	A1
Intabulare, drept de PROPRIETATE, dobândit prin Reconstituire, cota actuala 1/1	
1) VEȘCAN FLOAREA	
2) ȚIFRAȘ SOFICA	

**C. Partea III. SARCINI .**

Inscrieri privind dezmembramintele dreptului de proprietate, drepturi reale de garanție și sarcini	Referințe
NU SUNT	

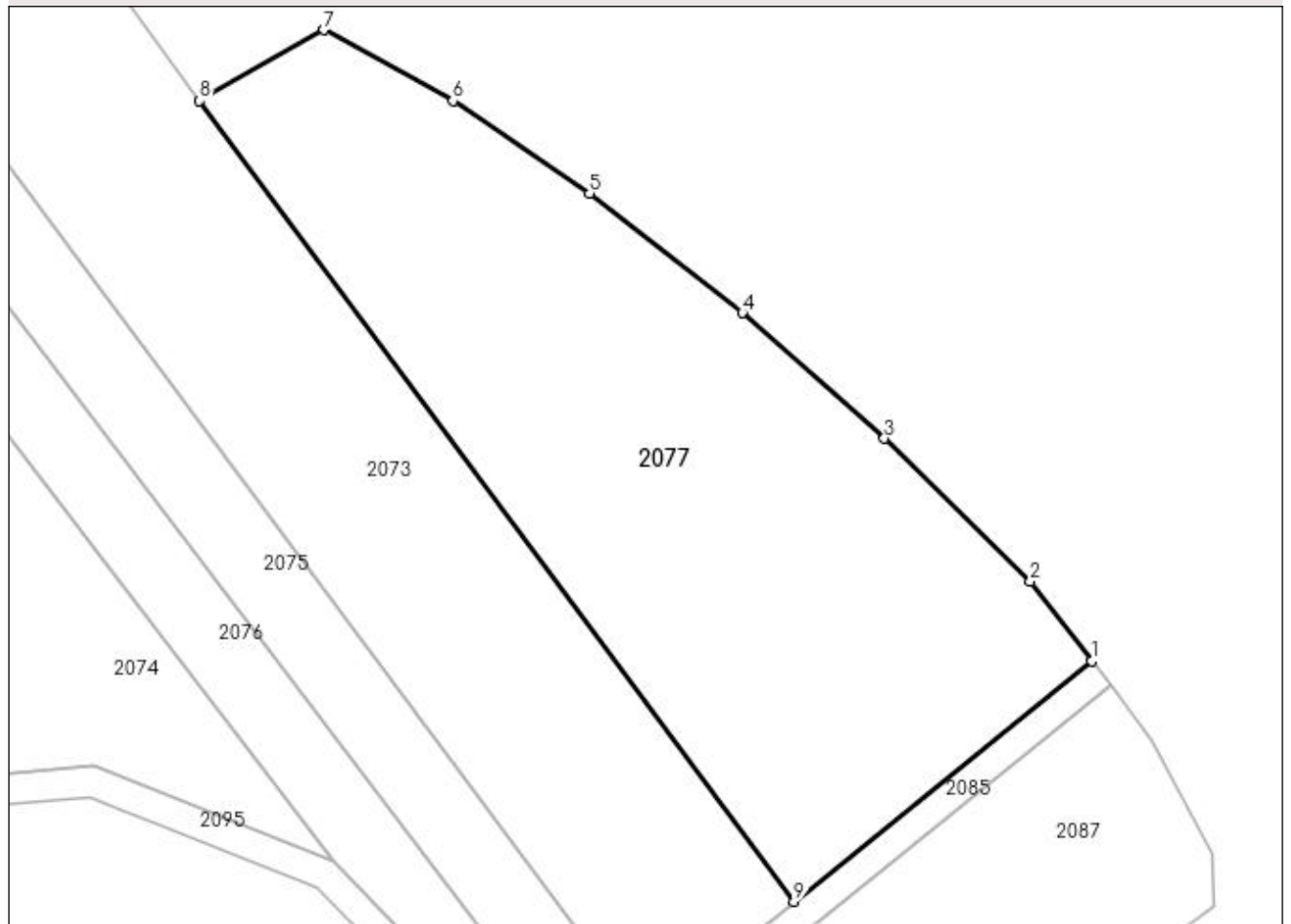
## Anexa Nr. 1 La Partea I

## Teren

Nr cadastral	Suprafața (mp)*	Observații / Referințe
	4.900	

\* Suprafața este determinată în planul de proiecție Stereo 70.

## DETALII LINIARE IMOBIL



## Date referitoare la teren

Crt	Categorie folosință	Intra vilan	Suprafața (mp)	Tarla	Parcelă	Nr. topo	Observații / Referințe
1	arabil	NU	4.900	71	3860/7	-	

## Lungime Segmente

1) Valorile lungimilor segmentelor sunt obținute din proiecție în plan.

Punct început	X / Y	Punct sfârșit	X / Y	Lungime segment (** (m)
1	451.022,593 511.941,716	2	451.014,614 511.952,076	13.076
2	451.014,614 511.952,076	3	450.995,624 511.970,684	26.588
3	450.995,624 511.970,684	4	450.977,161 511.987,05	24.672
4	450.977,161 511.987,05	5	450.957,248 512.002,623	25.28
5	450.957,248 512.002,623	6	450.939,444 512.014,633	21.475

Punct început	X / Y	Punct sfârşit	X / Y	Lungime segment (** (m)
6	450.939,444 512.014,633	7	450.922,696 512.023,871	19.127
7	450.922,696 512.023,871	8	450.906,486 512.014,658	18.645
8	450.906,486 512.014,658	9	450.983,871 511.910,416	129.826
9	450.983,871 511.910,416	1	451.022,593 511.941,716	49.79

\*\* Lungimile segmentelor sunt determinate în planul de proiecție Stereo 70 și sunt rotunjite la 1 milimetru.

\*\*\* Distanța dintre puncte este formată din segmente cumulate ce sunt mai mici decât valoarea 1 milimetru.





**DATE DESPRE IMOBILUL NR. 2078**

Oficiul de Cadastru și Publicitate Imobiliară SIBIU  
Biroul de Cadastru și Publicitate Imobiliară Medias

**A. Partea I. Descrierea imobilului**

TEREN Extravilan

Adresa: Jud. Sibiu

Nr. Crt	Nr cadastral Nr. topografic	Suprafața* (mp)	Observații / Referințe
A1		6.300	Sector cadastral:60 Teren neimprejmit;

**B. Partea II. Proprietari și acte**

Inscrieri privitoare la dreptul de proprietate și alte drepturi reale	Referințe
/	
Act Administrativ nr. 958/6, din 12/06/1995 emis de CJSDPAT SIBIU (TITLU DE PROPRIETATE);	
B1	A1
Intabulare, drept de PROPRIETATE, dobândit prin Reconstituire, cota actuala 1/1	
1) MOHAN SIMION	
2) MOHAN GHEORGHE	
3) MOHAN IOAN	
4) MOHAN ANA	

**C. Partea III. SARCINI .**

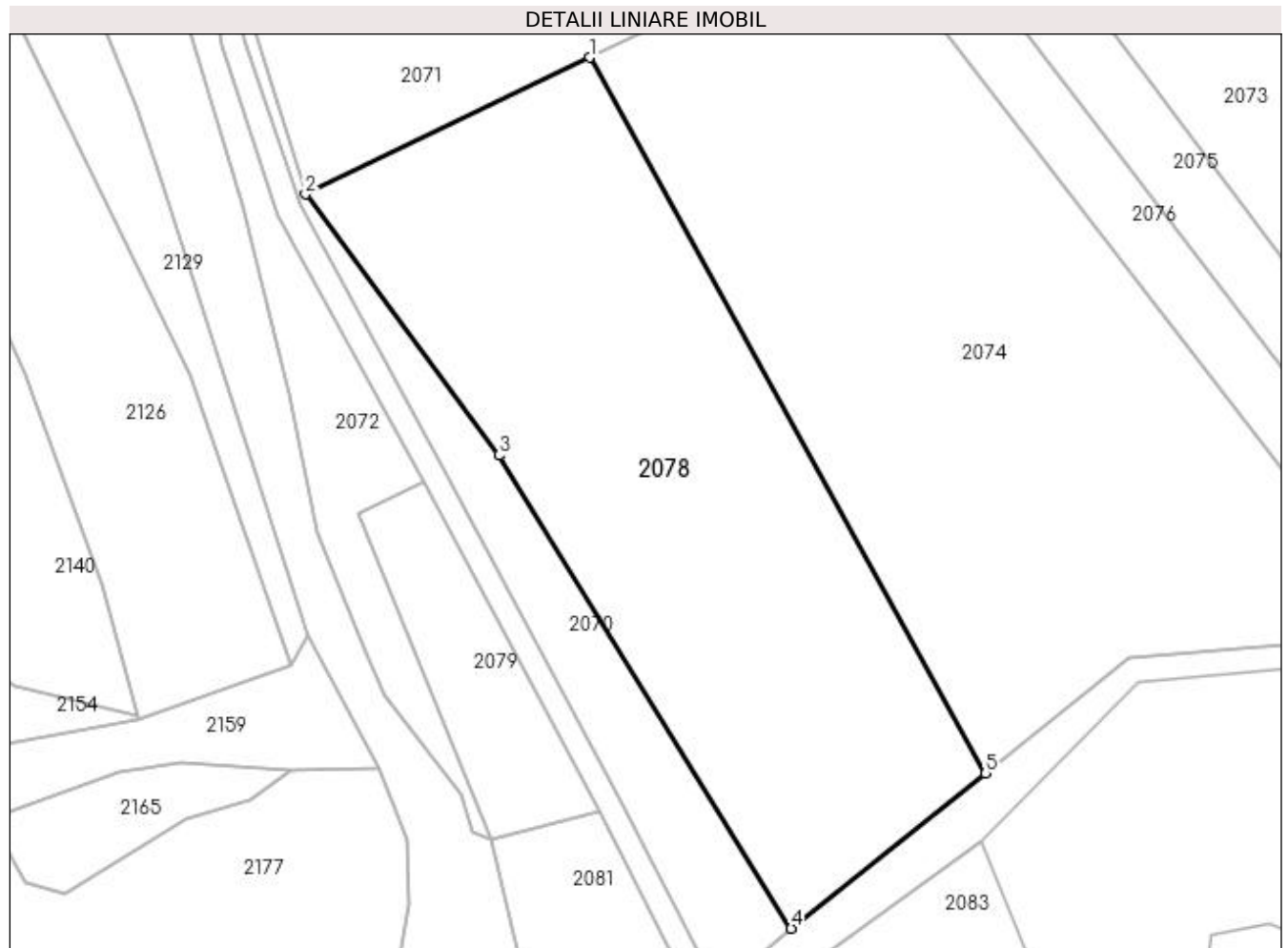
Inscrieri privind dezmembramintele dreptului de proprietate, drepturi reale de garanție și sarcini	Referințe
NU SUNT	

## Anexa Nr. 1 La Partea I

## Teren

Nr cadastral	Suprafața (mp)*	Observații / Referințe
	6.300	

\* Suprafața este determinată în planul de proiecție Stereo 70.



## Date referitoare la teren

Crt	Categorie folosință	Intra vilan	Suprafața (mp)	Tarla	Parcelă	Nr. topo	Observații / Referințe
1	arabil	NU	6.300	71	3860/4	-	

## Lungime Segmente

1) Valorile lungimilor segmentelor sunt obținute din proiecție în plan.

Punct început	X / Y	Punct sfârșit	X / Y	Lungime segment (** (m)
1	450.777,619 512.025,265	2	450.730,574 512.002,65	52.198
2	450.730,574 512.002,65	3	450.762,648 511.959,456	53.799
3	450.762,648 511.959,456	4	450.810,988 511.881,219	91.967
4	450.810,988 511.881,219	5	450.843,157 511.906,885	41.153
5	450.843,157 511.906,885	1	450.777,619 512.025,265	135.31

**\*\* Lungimile segmentelor sunt determinate în planul de proiecție Stereo 70 și sunt rotunjite la 1 milimetru.**

**\*\*\* Distanța dintre puncte este formată din segmente cumulate ce sunt mai mici decât valoarea 1 milimetru.**



**DATE DESPRE IMOBILUL NR. 2079**

Oficiul de Cadastru și Publicitate Imobiliară SIBIU  
Biroul de Cadastru și Publicitate Imobiliară Medias

**A. Partea I. Descrierea imobilului**

TEREN Extravilan

Adresa: Jud. Sibiu

Nr. Crt	Nr cadastral Nr. topografic	Suprafața* (mp)	Observații / Referințe
A1		900	Sector cadastral:60 Teren neimprejmuit;

**B. Partea II. Proprietari și acte**

Inscrieri privitoare la dreptul de proprietate și alte drepturi reale	Referințe
/	
Act Administrativ nr. 918/6, din 23/05/1995 emis de CJSDPAT SIBIU (TITLU DE PROPRIETATE);	
B1	A1
Intabulare, drept de PROPRIETATE, dobandit prin Constituire, cota actuala 1/1 1) <b>BOLDIJAR CRIȘAN</b>	

**C. Partea III. SARCINI .**

Inscrieri privind dezmembramintele dreptului de proprietate, drepturi reale de garanție și sarcini	Referințe
NU SUNT	

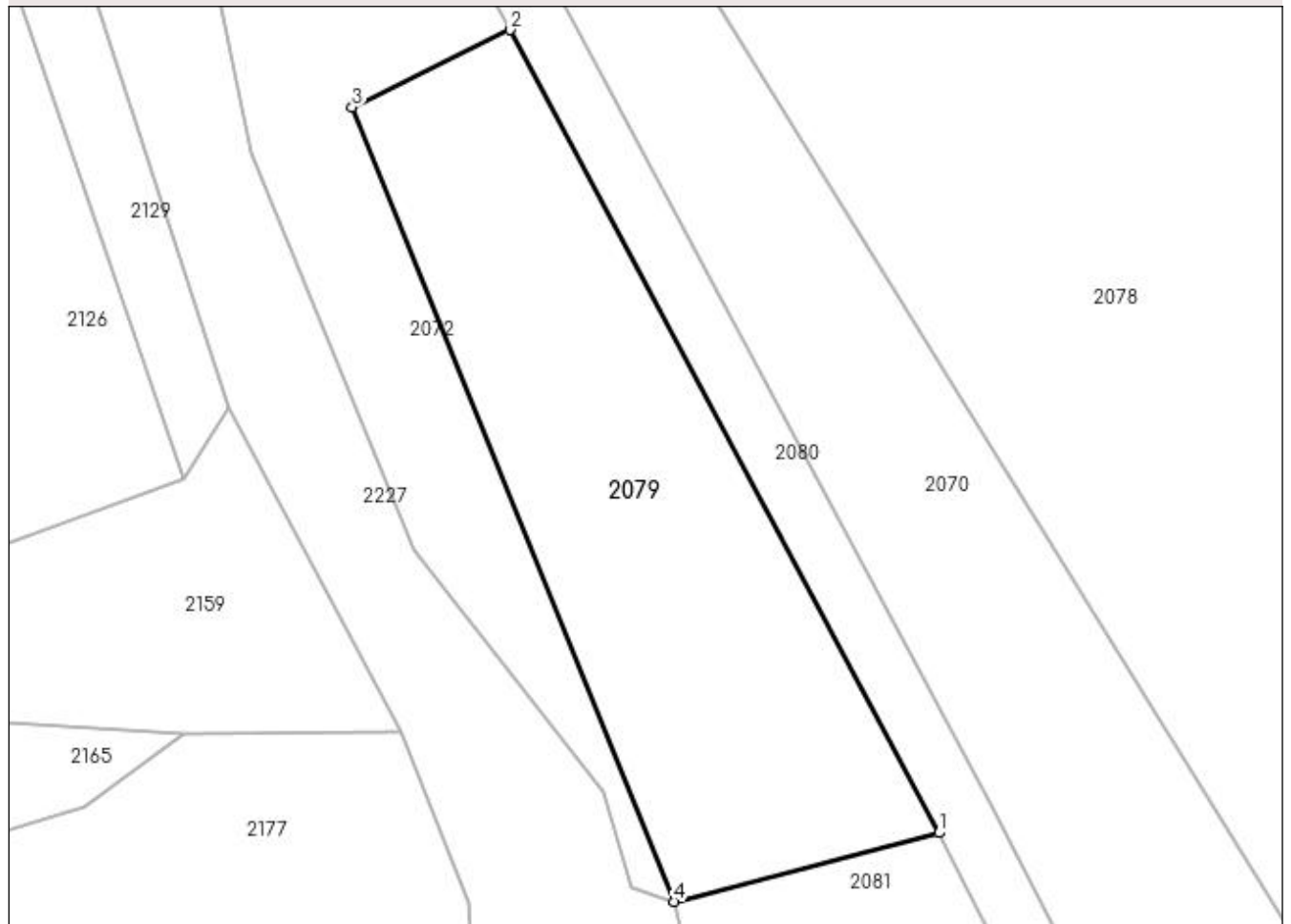
## Anexa Nr. 1 La Partea I

## Teren

Nr cadastral	Suprafața (mp)*	Observații / Referințe
	900	

\* Suprafața este determinată în planul de proiecție Stereo 70.

## DETALII LINIARE IMOBIL



## Date referitoare la teren

Crt	Categorie folosință	Intravilan	Suprafața (mp)	Tarla	Parcelă	Nr. topo	Observații / Referințe
1	arabil	NU	900	71	3852/1/1	-	

## Lungime Segmente

1) Valorile lungimilor segmentelor sunt obținute din proiecție în plan.

Punct început	X / Y	Punct sfârșit	X / Y	Lungime segment (** (m)
1	450.779,153 511.900,736	2	450.750,107 511.955,108	61.644
2	450.750,107 511.955,108	3	450.739,423 511.949,872	11.898
3	450.739,423 511.949,872	4	450.761,205 511.896,078	58.037
4	450.761,205 511.896,078	1	450.779,153 511.900,736	18.542

**\*\* Lungimile segmentelor sunt determinate în planul de proiecție Stereo 70 și sunt rotunjite la 1 milimetru.**

**\*\*\* Distanța dintre puncte este formată din segmente cumulate ce sunt mai mici decât valoarea 1 milimetru.**





**DATE DESPRE IMOBILUL NR. 2080**

Oficiul de Cadastru și Publicitate Imobiliară SIBIU  
Biroul de Cadastru și Publicitate Imobiliară Medias

**A. Partea I. Descrierea imobilului**

TEREN Extravilan

Adresa: Jud. Sibiu

Nr. Crt	Nr cadastral Nr. topografic	Suprafața* (mp)	Observații / Referințe
A1		3.980	Sector cadastral:60 Teren neimprejmuit;

**B. Partea II. Proprietari și acte**

Inscrieri privitoare la dreptul de proprietate și alte drepturi reale		Referințe
/		
Act Normativ nr. 7, din 13/03/1996 emis de PARLAMENTUL ROMANIEI (lege);		
B1	Inscrierea provizorie, drept de PROPRIETATE, dobandit prin Lege, cota actuala 1/1 1) <b>MUNICIPIUL MEDIAS</b> , CIF:4240677, proprietar neidentificat	A1

**C. Partea III. SARCINI .**

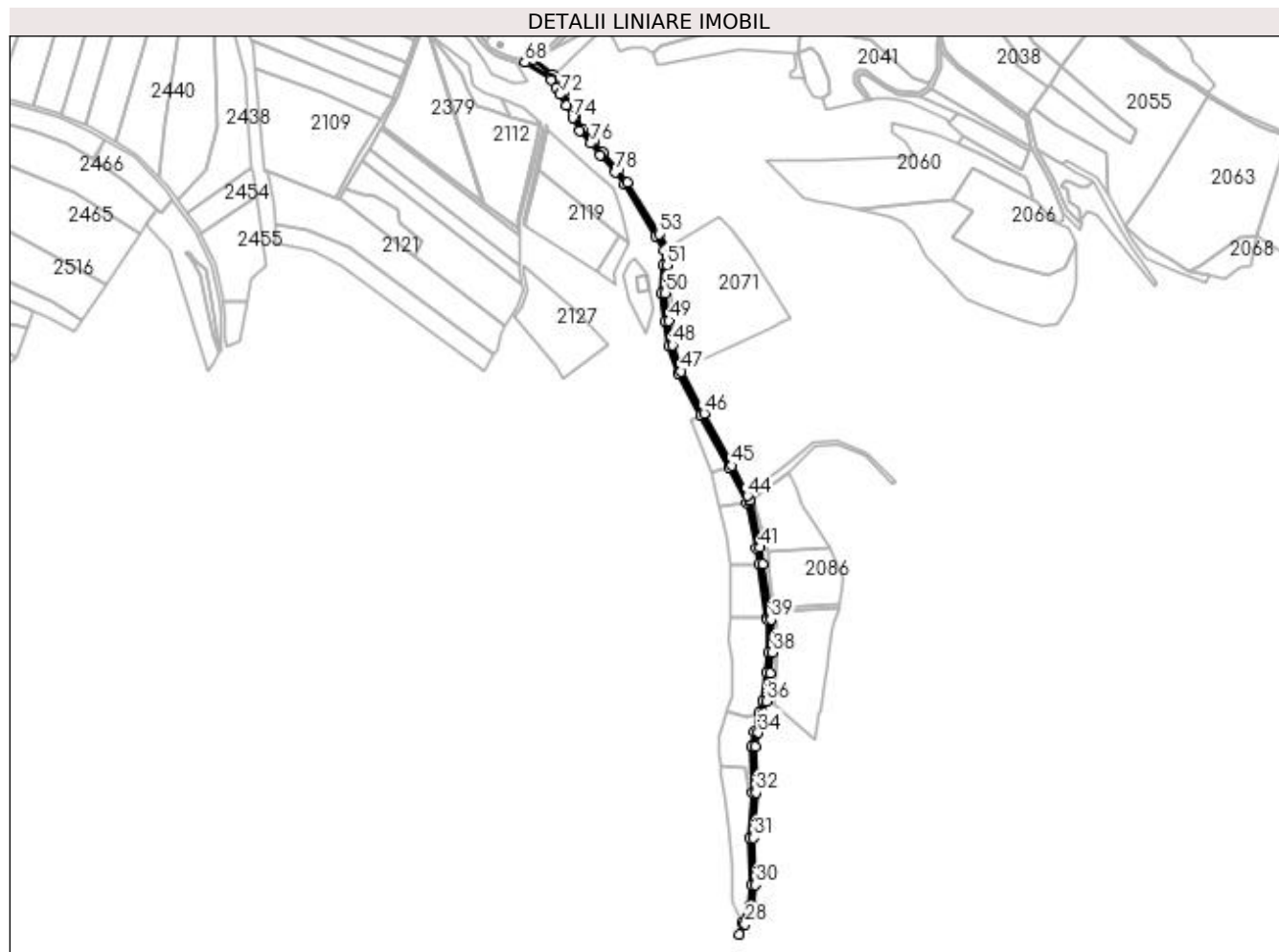
Inscrieri privind dezmembramintele dreptului de proprietate, drepturi reale de garanție și sarcini	Referințe
NU SUNT	

## Anexa Nr. 1 La Partea I

## Teren

Nr cadastral	Suprafața (mp)*	Observații / Referințe
	3.980	

\* Suprafața este determinată în planul de proiecție Stereo 70.



## Date referitoare la teren

Crt	Categorie folosință	Intra vilan	Suprafața (mp)	Tarla	Parcelă	Nr. topo	Observații / Referințe
1	drum	NU	3.980	71	3855/2	-	

## Lungime Segmente

1) Valorile lungimilor segmentelor sunt obținute din proiecție în plan.

Punct început	X / Y	Punct sfârșit	X / Y	Lungime segment	Punct început	X / Y	Punct sfârșit	X / Y	Lungime segment	Punct început	X / Y	Punct sfârșit	X / Y	Lungime segment
1	450.670,276 512.195,69	2	450.703,104 512.141,83	63.075	2	450.703,104 512.141,83	3	450.712,174 512.127,518	16.944	3	450.712,174 512.127,518	4	450.710,901 512.111,774	15.795
4	450.710,901 512.111,774	5	450.709,131 512.082,29	29.537	5	450.709,131 512.082,29	6	450.713,13 512.053,025	29.537	6	450.713,13 512.053,025	7	450.716,639 512.027,342	25.921
7	450.716,639 512.027,342	8	450.726,028 511.999,195	29.672	8	450.726,028 511.999,195	9	450.750,107 511.955,108	50.234	9	450.750,107 511.955,108	10	450.779,153 511.900,736	61.644
10	450.779,153 511.900,736	11	450.798,338 511.863,336	42.034	11	450.798,338 511.863,336	12	450.807,978 511.816,55	47.769	12	450.807,978 511.816,55	13	450.810,383 511.799,647	17.073
13	450.810,383 511.799,647	14	450.818,816 511.743,9	56.381	14	450.818,816 511.743,9	15	450.819,141 511.741,749	2.175	15	450.819,141 511.741,749	16	450.820,846 511.707,839	33.953
16	450.820,846 511.707,839	17	450.819,05 511.686,919	20.996	17	450.819,05 511.686,919	18	450.814,23 511.657,592	29.721	18	450.814,23 511.657,592	19	450.810,625 511.644,436	13.641

Punct început	X / Y	Punct sfârșit	X / Y	Lungime segment	Punct început	X / Y	Punct sfârșit	X / Y	Lungime segment	Punct început	X / Y	Punct sfârșit	X / Y	Lungime segment
19	450.810,625 511.644,436	20	450.806,281 511.624,966	19.949	20	450.806,281 511.624,966	21	450.802,771 511.610,052	15.322	21	450.802,771 511.610,052	22	450.803,461 511.561,552	48.505
22	450.803,461 511.561,552	23	450.801,188 511.514,395	47.212	23	450.801,188 511.514,395	24	450.803,212 511.465,752	48.685	24	450.803,212 511.465,752	25	450.800,824 511.444,39	21.496
25	450.800,824 511.444,39	26	450.792,727 511.425,814	20.263	26	450.792,727 511.425,814	27	450.790,535 511.413,877	12.137	27	450.790,535 511.413,877	28	450.796,394 511.424,216	11.884
28	450.796,394 511.424,216	29	450.804,732 511.443,345	20.867	29	450.804,732 511.443,345	30	450.807,222 511.465,612	22.406	30	450.807,222 511.465,612	31	450.805,192 511.514,382	48.811
31	450.805,192 511.514,382	32	450.807,462 511.561,484	47.157	32	450.807,462 511.561,484	33	450.806,777 511.609,615	48.136	33	450.806,777 511.609,615	34	450.810,18 511.624,072	14.852
34	450.810,18 511.624,072	35	450.814,508 511.643,471	19.876	35	450.814,508 511.643,471	36	450.818,143 511.656,737	13.754	36	450.818,143 511.656,737	37	450.823,022 511.686,423	30.085
37	450.823,022 511.686,423	38	450.824,855 511.707,768	21.423	38	450.824,855 511.707,768	39	450.823,126 511.742,15	34.425	39	450.823,126 511.742,15	40	450.814,34 511.800,228	58.739
40	450.814,34 511.800,228	41	450.811,921 511.817,236	17.179	41	450.811,921 511.817,236	42	450.802,146 511.864,677	48.438	42	450.802,146 511.864,677	43	450.801,41 511.866,112	1.613
43	450.801,41 511.866,112	44	450.798,86 511.871,083	5.587	44	450.798,86 511.871,083	45	450.782,697 511.902,591	35.412	45	450.782,697 511.902,591	46	450.753,627 511.957,009	61.696
46	450.753,627 511.957,009	47	450.729,71 512.000,799	49.896	47	450.729,71 512.000,799	48	450.720,552 512.028,254	28.942	48	450.720,552 512.028,254	49	450.717,093 512.053,567	25.548
49	450.717,093 512.053,567	50	450.713,148 512.082,442	29.144	50	450.713,148 512.082,442	51	450.714,891 512.111,493	29.103	51	450.714,891 512.111,493	52	450.716,269 512.128,529	17.092
52	450.716,269 512.128,529	53	450.706,482 512.143,972	18.282	53	450.706,482 512.143,972	54	450.673,583 512.197,95	63.214	54	450.673,583 512.197,95	55	450.663,711 512.210,884	16.271
55	450.663,711 512.210,884	56	450.647,866 512.228,962	24.039	56	450.647,866 512.228,962	57	450.638,085 512.241,053	15.552	57	450.638,085 512.241,053	58	450.626,943 512.253,579	16.765
58	450.626,943 512.253,579	59	450.619,914 512.266,755	14.933	59	450.619,914 512.266,755	60	450.613,336 512.280,175	14.946	60	450.613,336 512.280,175	61	450.606,542 512.291,358	13.085
61	450.606,542 512.291,358	62	450.602,797 512.298,393	7.97	62	450.602,797 512.298,393	63	450.597,682 512.306,482	9.57	63	450.597,682 512.306,482	64	450.596,344 512.308,614	2.518
64	450.596,344 512.308,614	65	450.595,418 512.310,596	2.187	65	450.595,418 512.310,596	66	450.575,743 512.325,793	24.862	66	450.575,743 512.325,793	67	450.568,634 512.323,006	7.635
67	450.568,634 512.323,006	68	450.566,4 512.322,79	2.244	68	450.566,4 512.322,79	69	450.592,824 512.306,697	30.938	69	450.592,824 512.306,697	70	450.594,298 512.304,349	2.772
70	450.594,298 512.304,349	71	450.599,336 512.296,382	9.427	71	450.599,336 512.296,382	72	450.603,064 512.289,378	7.934	72	450.603,064 512.289,378	73	450.609,823 512.278,252	13.018
73	450.609,823 512.278,252	74	450.616,353 512.264,932	14.834	74	450.616,353 512.264,932	75	450.623,638 512.251,277	15.477	75	450.623,638 512.251,277	76	450.635,034 512.238,464	17.148
76	450.635,034 512.238,464	77	450.644,806 512.226,384	15.537	77	450.644,806 512.226,384	78	450.660,614 512.208,35	23.982	78	450.660,614 512.208,35	1	450.670,276 512.195,69	15.926

\*\* Lungimile segmentelor sunt determinate în planul de proiecție Stereo 70 și sunt rotunjite la 1 milimetru.

\*\*\* Distanța dintre puncte este formată din segmente cumulate ce sunt mai mici decât valoarea 1 milimetru.



**DATE DESPRE IMOBILUL NR. 2081**

Oficiul de Cadastru și Publicitate Imobiliară SIBIU  
Biroul de Cadastru și Publicitate Imobiliară Medias

**A. Partea I. Descrierea imobilului**

TEREN Extravilan

Adresa: Jud. Sibiu

Nr. Crt	Nr cadastral Nr. topografic	Suprafața* (mp)	Observații / Referințe
A1		900	Sector cadastral:60 Teren neimprejmuit;

**B. Partea II. Proprietari și acte**

Inscrieri privitoare la dreptul de proprietate și alte drepturi reale	Referințe
/	
Act Administrativ nr. 840/6, din 25/05/1995 emis de CJSDPAT SIBIU (TITLU DE PROPRIETATE);	
B1	A1
Intabulare, drept de PROPRIETATE, dobandit prin Constituire, cota actuala 1/1 1) GASPARI IOAN	

**C. Partea III. SARCINI .**

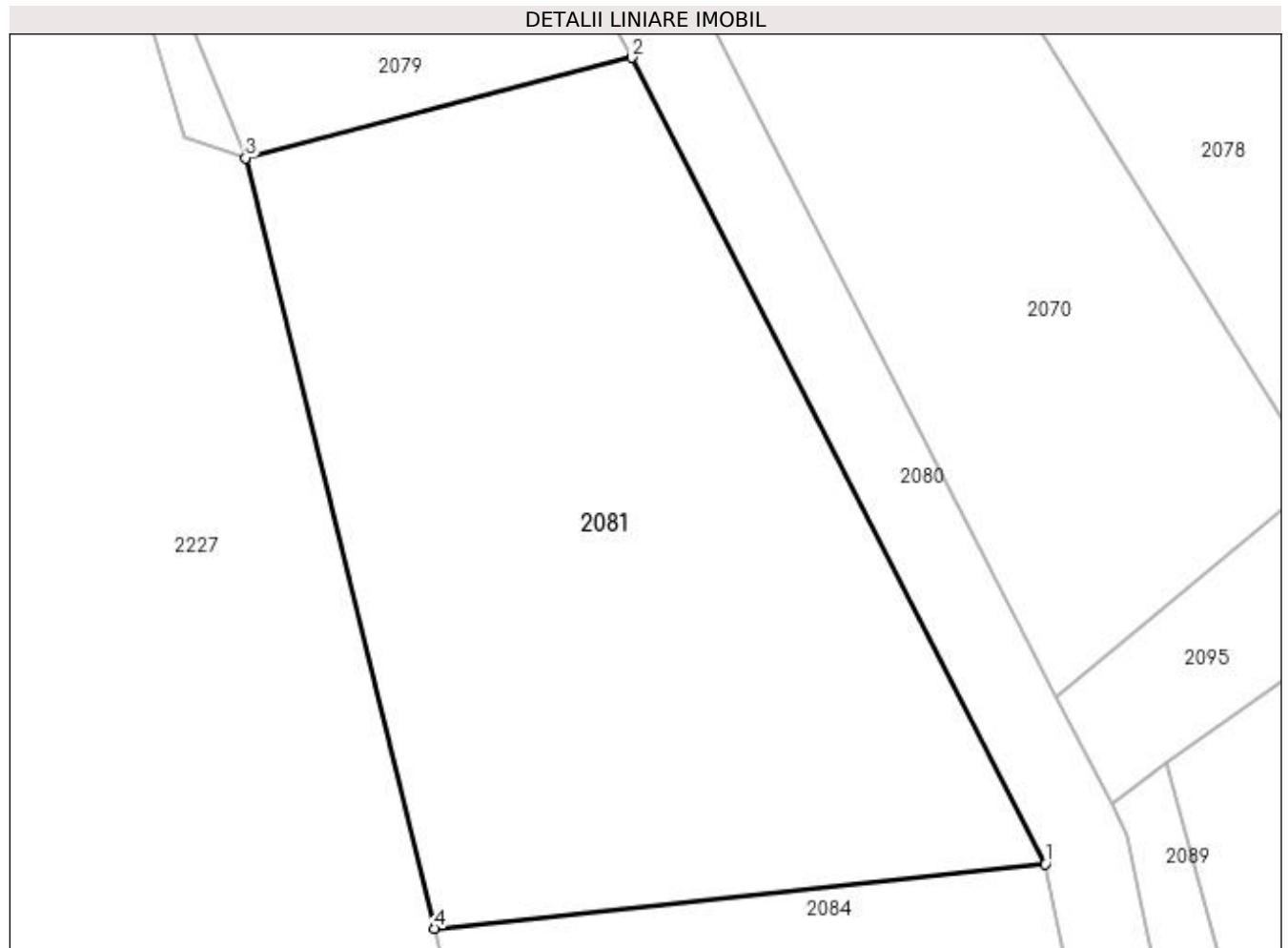
Inscrieri privind dezmembramintele dreptului de proprietate, drepturi reale de garanție și sarcini	Referințe
NU SUNT	

## Anexa Nr. 1 La Partea I

## Teren

Nr cadastral	Suprafața (mp)*	Observații / Referințe
	900	

\* Suprafața este determinată în planul de proiecție Stereo 70.



## Date referitoare la teren

Crt	Categorie folosință	Intra vilan	Suprafața (mp)	Tarla	Parcelă	Nr. topo	Observații / Referințe
1	arabil	NU	900	71	3852/1/2	-	

## Lungime Segmente

1) Valorile lungimilor segmentelor sunt obținute din proiecție în plan.

Punct început	X / Y	Punct sfârșit	X / Y	Lungime segment (** (m)
1	450.798,338 511.863,336	2	450.779,153 511.900,736	42.034
2	450.779,153 511.900,736	3	450.761,205 511.896,078	18.542
3	450.761,205 511.896,078	4	450.769,986 511.860,344	36.797
4	450.769,986 511.860,344	1	450.798,338 511.863,336	28.51

**\*\* Lungimile segmentelor sunt determinate în planul de proiecție Stereo 70 și sunt rotunjite la 1 milimetru.**

**\*\*\* Distanța dintre puncte este formată din segmente cumulate ce sunt mai mici decât valoarea 1 milimetru.**





**DATE DESPRE IMOBILUL NR. 2082**

Oficiul de Cadastru și Publicitate Imobiliară SIBIU  
Biroul de Cadastru și Publicitate Imobiliară Medias

**A. Partea I. Descrierea imobilului**

TEREN Extravilan

Adresa: Jud. Sibiu

Nr. Crt	Nr cadastral Nr. topografic	Suprafața* (mp)	Observații / Referințe
A1		1.273	Sector cadastral:60 Teren neimpregmuit;

**B. Partea II. Proprietari și acte**

Inscrieri privitoare la dreptul de proprietate și alte drepturi reale	Referințe
/	
Act Normativ nr. 7, din 13/03/1996 emis de PARLAMENTUL ROMANIEI (lege);	
B1	A1
Inscrierea provizorie, drept de PROPRIETATE, dobandit prin Lege, cota actuala 1/1 1) <b>MUNICIPIUL MEDIAS</b> , CIF:4240677, proprietar neidentificat	

**C. Partea III. SARCINI .**

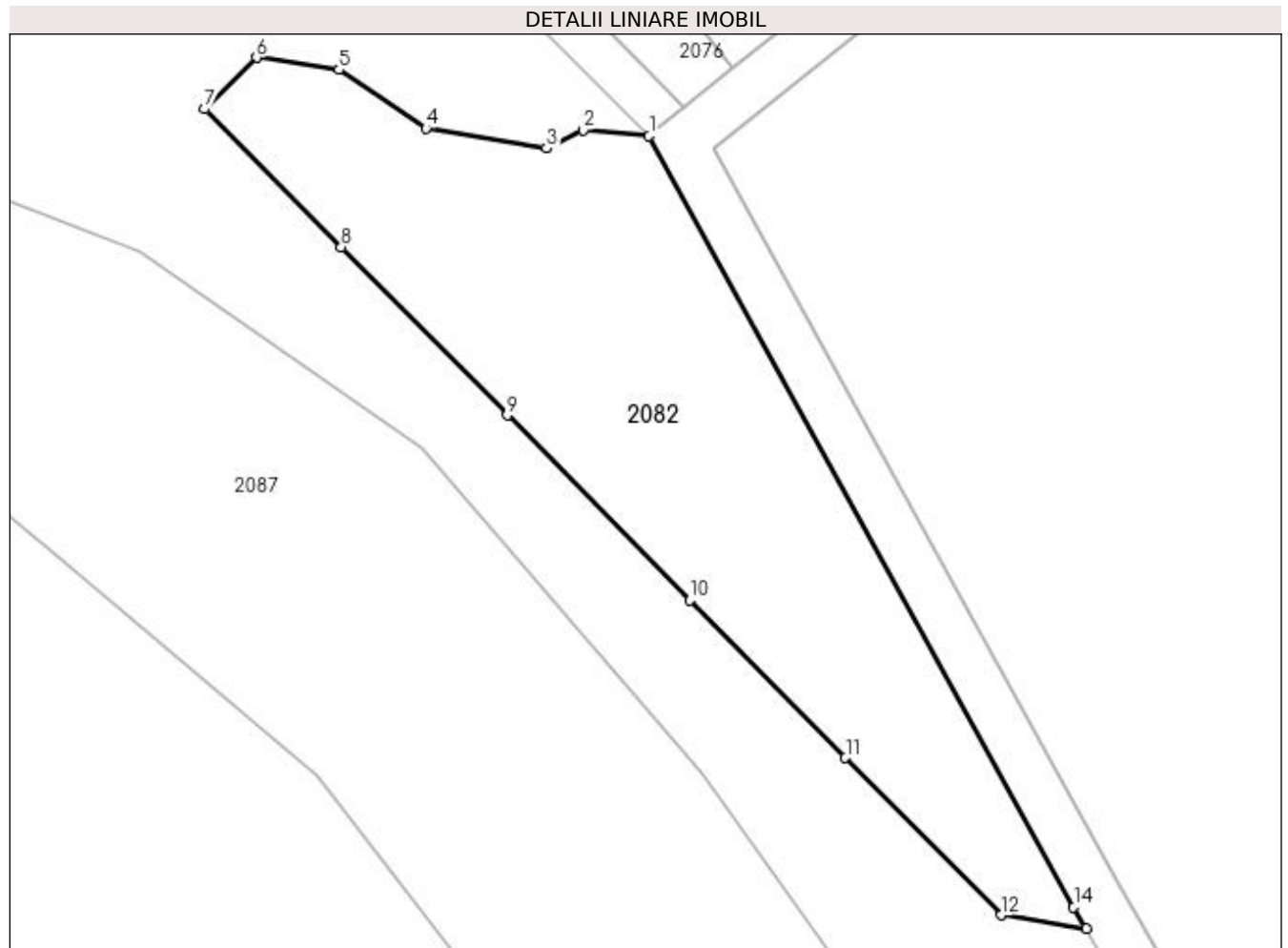
Inscrieri privind dezmembramintele dreptului de proprietate, drepturi reale de garanție și sarcini	Referințe
NU SUNT	

## Anexa Nr. 1 La Partea I

## Teren

Nr cadastral	Suprafața (mp)*	Observații / Referințe
	1.273	

\* Suprafața este determinată în planul de proiecție Stereo 70.



## Date referitoare la teren

Crt	Categorie folosință	Intra vilan	Suprafața (mp)	Tarla	Parcelă	Nr. topo	Observații / Referințe
1	arabil	NU	1.273	71	3879/1	-	

## Lungime Segmente

1) Valorile lungimilor segmentelor sunt obținute din proiecție în plan.

Punct început	X / Y	Punct sfârșit	X / Y	Lungime segment (** (m)
1	450.950,42 511.883,377	2	450.945,212 511.883,844	5.23
2	450.945,212 511.883,844	3	450.942,31 511.882,392	3.244
3	450.942,31 511.882,392	4	450.932,815 511.883,976	9.626
4	450.932,815 511.883,976	5	450.925,958 511.888,595	8.268
5	450.925,958 511.888,595	6	450.919,453 511.889,552	6.575

Punct început	X / Y	Punct sfârşit	X / Y	Lungime segment (** (m)
6	450.919,453 511.889,552	7	450.915,353 511.885,499	5.766
7	450.915,353 511.885,499	8	450.926,111 511.874,617	15.302
8	450.926,111 511.874,617	9	450.939,218 511.861,358	18.643
9	450.939,218 511.861,358	10	450.953,652 511.846,758	20.531
10	450.953,652 511.846,758	11	450.965,916 511.834,352	17.445
11	450.965,916 511.834,352	12	450.978,181 511.821,947	17.445
12	450.978,181 511.821,947	13	450.984,907 511.820,891	6.808
13	450.984,907 511.820,891	14	450.983,92 511.822,57	1.948
14	450.983,92 511.822,57	1	450.950,42 511.883,377	69.424

\*\* Lungimile segmentelor sunt determinate în planul de proiecție Stereo 70 și sunt rotunjite la 1 milimetru.

\*\*\* Distanța dintre puncte este formată din segmente cumulate ce sunt mai mici decât valoarea 1 milimetru.



**DATE DESPRE IMOBILUL NR. 2083**

Oficiul de Cadastru și Publicitate Imobiliară SIBIU  
Biroul de Cadastru și Publicitate Imobiliară Medias

**A. Partea I. Descrierea imobilului**

TEREN Extravilan

Adresa: Jud. Sibiu

Nr. Crt	Nr cadastral Nr. topografic	Suprafața* (mp)	Observații / Referințe
A1		3.800	Sector cadastral:60 Teren neimprejmuit;

**B. Partea II. Proprietari și acte**

Inscrieri privitoare la dreptul de proprietate și alte drepturi reale	Referințe
/	
Act Administrativ nr. 811/6, din 22/05/1995 emis de CJSDPAT SIBIU (TITLU DE PROPRIETATE);	
B1	A1
Intabulare, drept de PROPRIETATE, dobandit prin Constituire, cota actuala 1/1 1) TRANU CORNEL	

**C. Partea III. SARCINI .**

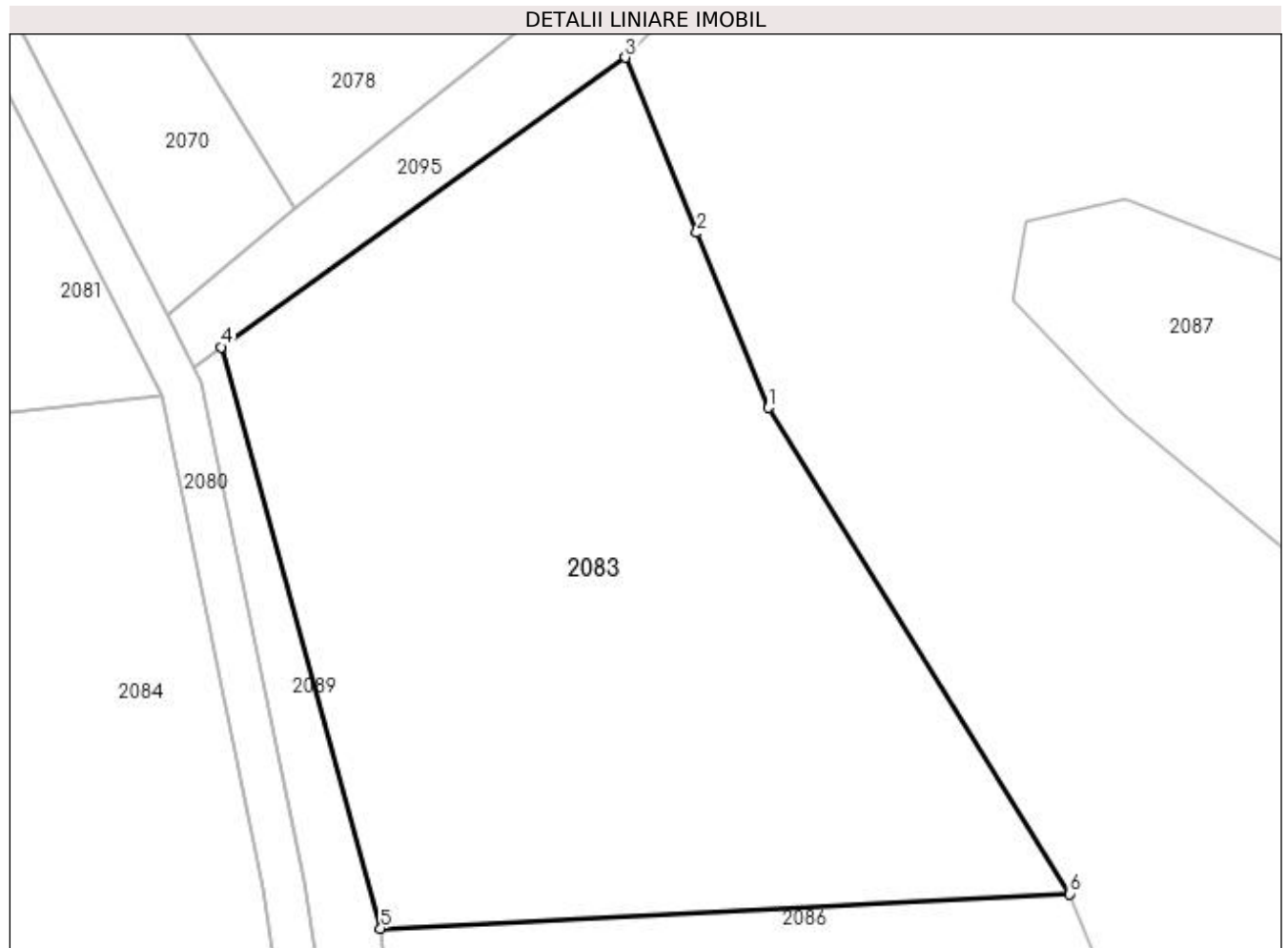
Inscrieri privind dezmembramintele dreptului de proprietate, drepturi reale de garanție și sarcini	Referințe
NU SUNT	

## Anexa Nr. 1 La Partea I

## Teren

Nr cadastral	Suprafața (mp)*	Observații / Referințe
	3.800	

\* Suprafața este determinată în planul de proiecție Stereo 70.



## Date referitoare la teren

Crt	Categorie folosință	Intra vilan	Suprafața (mp)	Tarla	Parcelă	Nr. topo	Observații / Referințe
1	arabil	NU	3.800	71	3856/1	-	

## Lungime Segmente

1) Valorile lungimilor segmentelor sunt obținute din proiecție în plan.

Punct început	X / Y	Punct sfârșit	X / Y	Lungime segment (** (m)
1	450.856,15 511.862,224	2	450.849,315 511.878,907	18.029
2	450.849,315 511.878,907	3	450.842,48 511.895,59	18.029
3	450.842,48 511.895,59	4	450.803,969 511.868,011	47.367
4	450.803,969 511.868,011	5	450.819,16 511.812,628	57.428
5	450.819,16 511.812,628	6	450.884,854 511.815,926	65.777

Punct început	X / Y	Punct sfârșit	X / Y	Lungime segment (** (m)
6	450.884,854 511.815,926	1	450.856,15 511.862,224	54.474

\*\* Lungimile segmentelor sunt determinate în planul de proiecție Stereo 70 și sunt rotunjite la 1 milimetru.

\*\*\* Distanța dintre puncte este formată din segmente cumulate ce sunt mai mici decât valoarea 1 milimetru.





**DATE DESPRE IMOBILUL NR. 2084**

Oficiul de Cadastru și Publicitate Imobiliară SIBIU  
Biroul de Cadastru și Publicitate Imobiliară Medias

**A. Partea I. Descrierea imobilului**

TEREN Extravilan

Adresa: Jud. Sibiu

Nr. Crt	Nr cadastral Nr. topografic	Suprafața* (mp)	Observații / Referințe
A1		1.800	Sector cadastral:60 Teren neimprejmuit;

**B. Partea II. Proprietari și acte**

Inscrieri privitoare la dreptul de proprietate și alte drepturi reale	Referințe
/	
Act Administrativ nr. 811/6, din 22/05/1995 emis de CJSDPAT SIBIU (TITLU DE PROPRIETATE);	
B1	A1
Intabulare, drept de PROPRIETATE, dobandit prin Constituire, cota actuala 1/1 1) TRANU CORNEL	

**C. Partea III. SARCINI .**

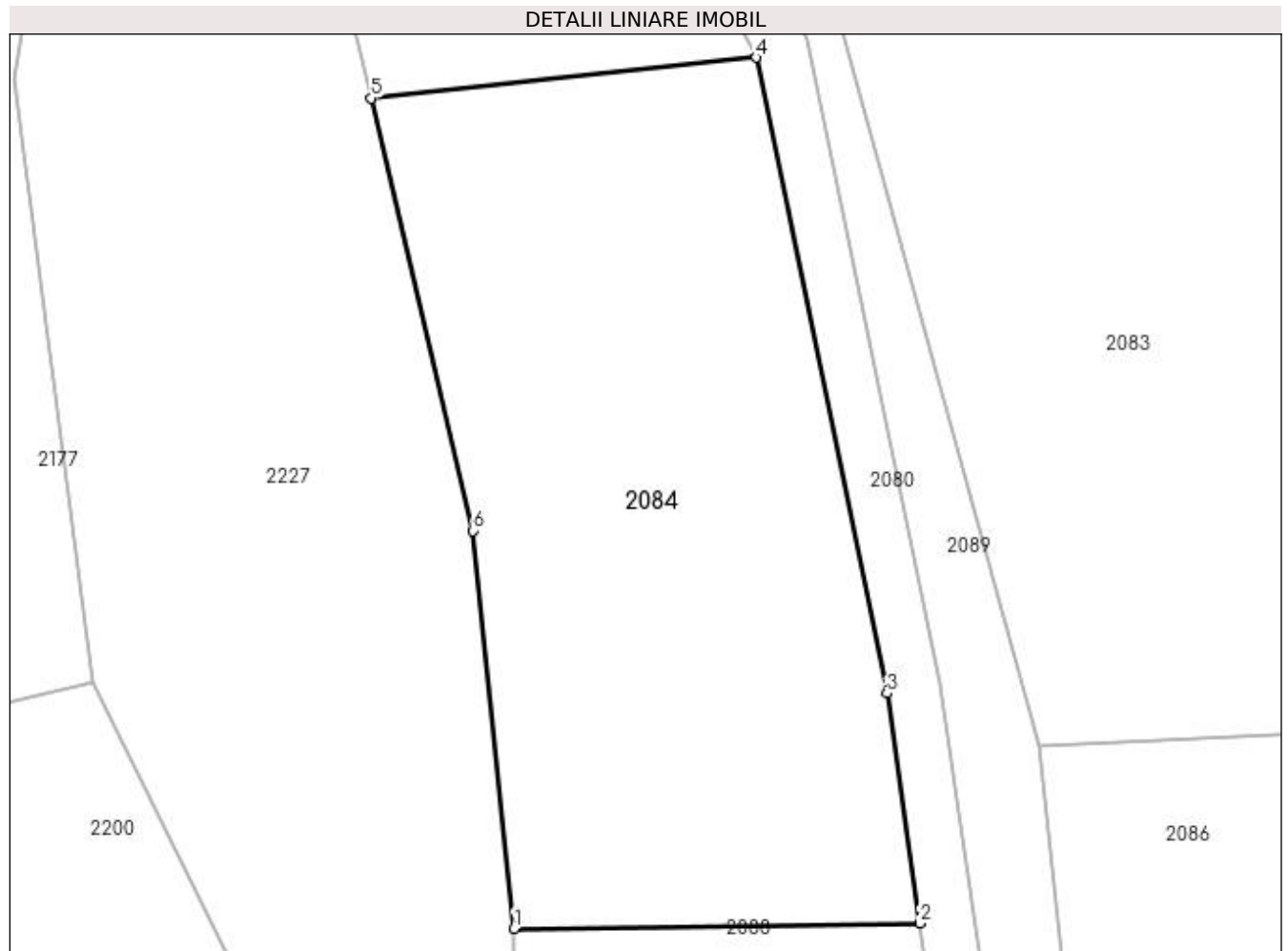
Inscrieri privind dezmembramintele dreptului de proprietate, drepturi reale de garanție și sarcini	Referințe
NU SUNT	

## Anexa Nr. 1 La Partea I

## Teren

Nr cadastral	Suprafața (mp)*	Observații / Referințe
	1.800	

\* Suprafața este determinată în planul de proiecție Stereo 70.



## Date referitoare la teren

Crt	Categorie folosință	Intra vilan	Suprafața (mp)	Tarla	Parcelă	Nr. topo	Observații / Referințe
1	faneata	NU	1.800	71	3852/2/1	-	

## Lungime Segmente

1) Valorile lungimilor segmentelor sunt obținute din proiecție în plan.

Punct început	X / Y	Punct sfârșit	X / Y	Lungime segment (** (m)
1	450.780,496 511.799,241	2	450.810,383 511.799,647	29.89
2	450.810,383 511.799,647	3	450.807,978 511.816,55	17.073
3	450.807,978 511.816,55	4	450.798,338 511.863,336	47.769
4	450.798,338 511.863,336	5	450.769,986 511.860,344	28.51
5	450.769,986 511.860,344	6	450.777,466 511.828,519	32.692

Punct început	X / Y	Punct sfârșit	X / Y	Lungime segment (** (m)
6	450.777,466 511.828,519	1	450.780,496 511.799,241	29.435

\*\* Lungimile segmentelor sunt determinate în planul de proiecție Stereo 70 și sunt rotunjite la 1 milimetru.

\*\*\* Distanța dintre puncte este formată din segmente cumulate ce sunt mai mici decât valoarea 1 milimetru.



**DATE DESPRE IMOBILUL NR. 2085**

Oficiul de Cadastru și Publicitate Imobiliară SIBIU  
Biroul de Cadastru și Publicitate Imobiliară Medias

**A. Partea I. Descrierea imobilului**

TEREN Extravilan

Adresa: Jud. Sibiu

Nr. Crt	Nr cadastral Nr. topografic	Suprafața* (mp)	Observații / Referințe
A1		1.234	Sector cadastral:60 Teren neimpregmuit;

**B. Partea II. Proprietari și acte**

Inscrieri privitoare la dreptul de proprietate și alte drepturi reale	Referințe
/	
Act Normativ nr. 7, din 13/03/1996 emis de PARLAMENTUL ROMANIEI (lege);	
B1	A1
Inscrierea provizorie, drept de PROPRIETATE, dobandit prin Lege, cota actuala 1/1 1) <b>MUNICIPIUL MEDIAS</b> , CIF:4240677, proprietar neidentificat	

**C. Partea III. SARCINI .**

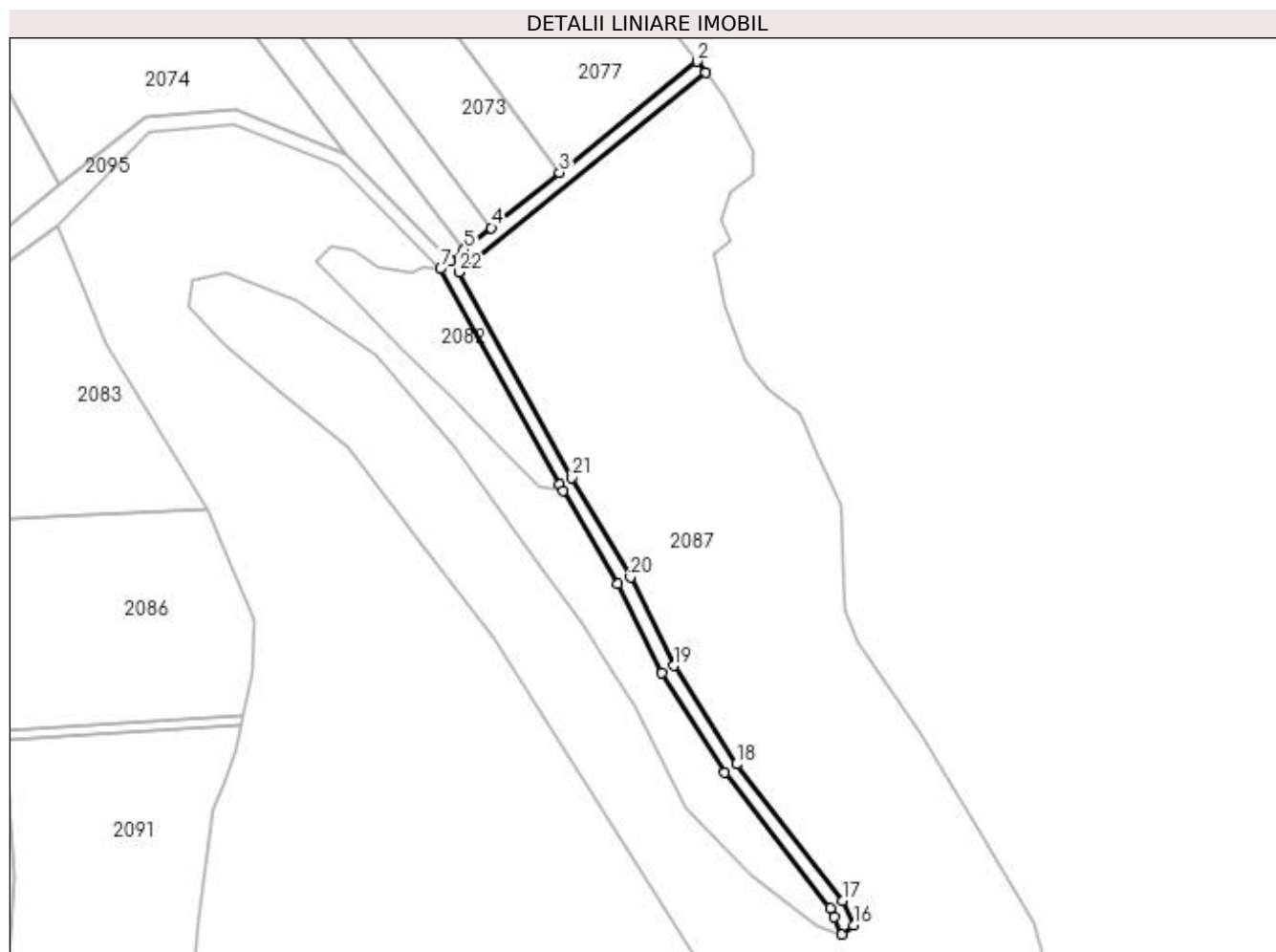
Inscrieri privind dezmembramintele dreptului de proprietate, drepturi reale de garanție și sarcini	Referințe
NU SUNT	

## Anexa Nr. 1 La Partea I

## Teren

Nr cadastral	Suprafața (mp)*	Observații / Referințe
	1.234	

\* Suprafața este determinată în planul de proiecție Stereo 70.



## Date referitoare la teren

Crt	Categorie folosință	Intra vilan	Suprafața (mp)	Tarla	Parcelă	Nr. topo	Observații / Referințe
1	drum	NU	1.234	71	3860/9	-	

## Lungime Segmente

1) Valorile lungimilor segmentelor sunt obținute din proiecție în plan.

Punct început	X / Y	Punct sfârșit	X / Y	Lungime segment (** (m)	Punct început	X / Y	Punct sfârșit	X / Y	Lungime segment (** (m)
1	451.025,034 511.938,545	2	451.022,593 511.941,716	4.001	2	451.022,593 511.941,716	3	450.983,871 511.910,416	49.79
3	450.983,871 511.910,416	4	450.964,665 511.894,891	24.696	4	450.964,665 511.894,891	5	450.956,976 511.888,676	9.886
5	450.956,976 511.888,676	6	450.953,188 511.885,614	4.871	6	450.953,188 511.885,614	7	450.950,42 511.883,377	3.559
7	450.950,42 511.883,377	8	450.983,92 511.822,57	69.424	8	450.983,92 511.822,57	9	450.984,907 511.820,891	1.948
9	450.984,907 511.820,891	10	451.000,336 511.794,627	30.46	10	451.000,336 511.794,627	11	451.012,601 511.769,684	27.796

Punct început	X / Y	Punct sfârșit	X / Y	Lungime segment (** (m)
11	451.012,601 511.769,684	12	451.030,404 511.741,573	33.275
13	451.060,175 511.703,398	14	451.061,267 511.700,902	2.725
15	451.063,406 511.696,008	16	451.066,634 511.698,612	4.147
17	451.063,639 511.705,462	18	451.033,679 511.743,878	48.718
19	451.016,095 511.771,642	20	451.003,86 511.796,526	27.729
21	450.987,397 511.824,549	22	450.955,541 511.882,373	66.018

Punct început	X / Y	Punct sfârșit	X / Y	Lungime segment (** (m)
12	451.030,404 511.741,573	13	451.060,175 511.703,398	48.411
14	451.061,267 511.700,902	15	451.063,406 511.696,008	5.341
16	451.066,634 511.698,612	17	451.063,639 511.705,462	7.476
18	451.033,679 511.743,878	19	451.016,095 511.771,642	32.863
20	451.003,86 511.796,526	21	450.987,397 511.824,549	32.502
22	450.955,541 511.882,373	1	451.025,034 511.938,545	89.357

\*\* Lungimile segmentelor sunt determinate în planul de proiecție Stereo 70 și sunt rotunjite la 1 milimetru.

\*\*\* Distanța dintre puncte este formată din segmente cumulate ce sunt mai mici decât valoarea 1 milimetru.





**DATE DESPRE IMOBILUL NR. 2086**

Oficiul de Cadastru și Publicitate Imobiliară SIBIU  
Biroul de Cadastru și Publicitate Imobiliară Medias

**A. Partea I. Descrierea imobilului**

TEREN Extravilan

Adresa: Jud. Sibiu

Nr. Crt	Nr cadastral Nr. topografic	Suprafața* (mp)	Observații / Referințe
A1		4.200	Sector cadastral:60 Teren neimprejmuit;

**B. Partea II. Proprietari și acte**

Inscrieri privitoare la dreptul de proprietate și alte drepturi reale	Referințe
/	
Act Administrativ nr. 637/6, din 24/05/1995 emis de CJSDPAT SIBIU (TITLU DE PROPRIETATE);	
B1	A1
Intabulare, drept de PROPRIETATE, dobândit prin Reconstituire, cota actuala 1/1 1) OLTEAN MARIA	

**C. Partea III. SARCINI .**

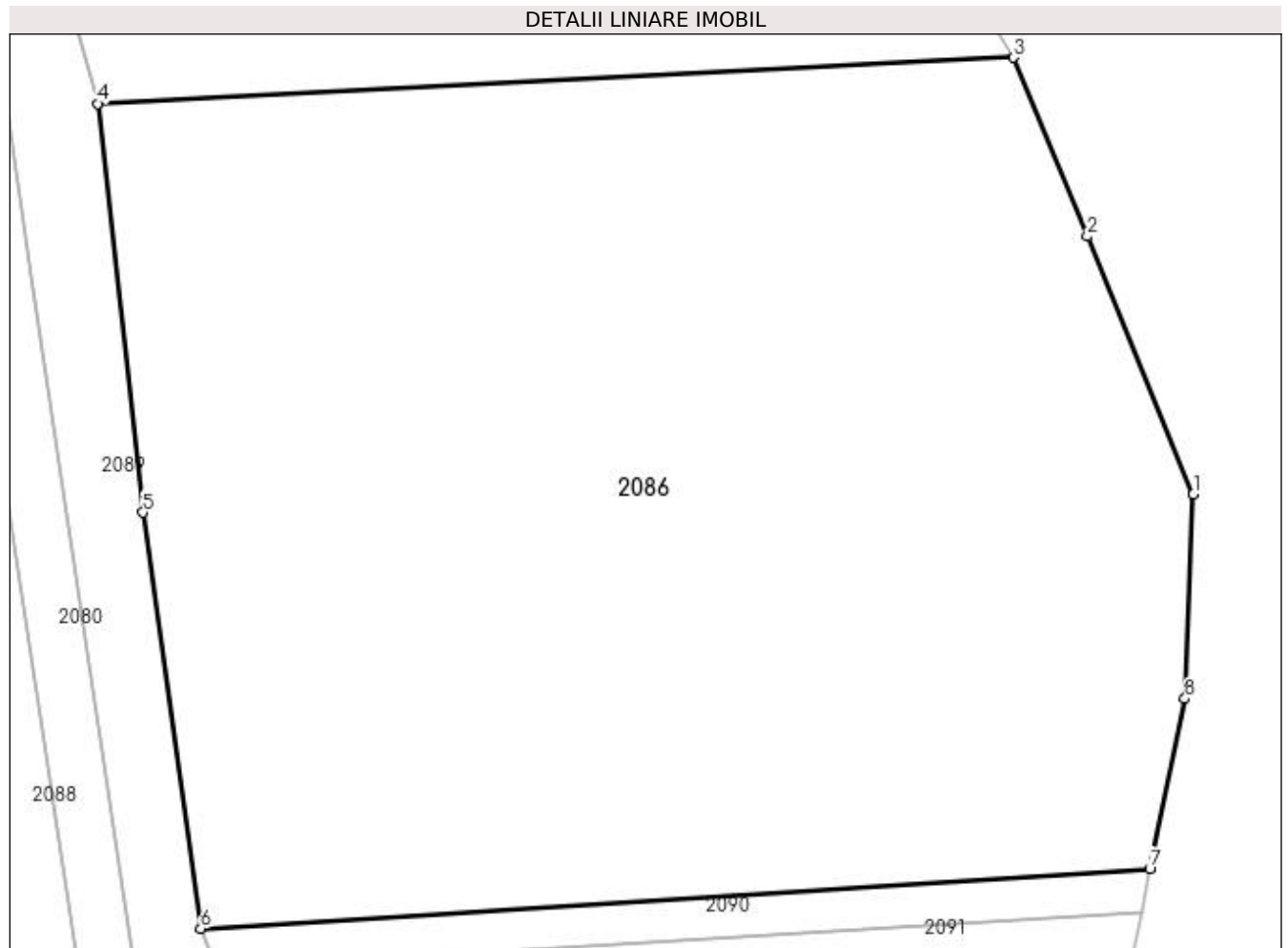
Inscrieri privind dezmembramintele dreptului de proprietate, drepturi reale de garanție și sarcini	Referințe
NU SUNT	

## Anexa Nr. 1 La Partea I

## Teren

Nr cadastral	Suprafața (mp)*	Observații / Referințe
	4.200	

\* Suprafața este determinată în planul de proiecție Stereo 70.



## Date referitoare la teren

Crt	Categorie folosință	Intravilan	Suprafața (mp)	Tarla	Parcelă	Nr. topo	Observații / Referințe
1	arabil	NU	4.200	71	3856/2	-	

## Lungime Segmente

1) Valorile lungimilor segmentelor sunt obținute din proiecție în plan.

Punct început	X / Y	Punct sfârșit	X / Y	Lungime segment (** (m)
1	450.897,735 511.784,663	2	450.890,131 511.803,119	19.962
2	450.890,131 511.803,119	3	450.884,854 511.815,926	13.851
3	450.884,854 511.815,926	4	450.819,16 511.812,628	65.777
4	450.819,16 511.812,628	5	450.822,437 511.783,329	29.482
5	450.822,437 511.783,329	6	450.826,578 511.753,537	30.078

Punct început	X / Y	Punct sfârșit	X / Y	Lungime segment (** (m)
6	450.826,578 511.753,537	7	450.894,609 511.757,785	68.163
7	450.894,609 511.757,785	8	450.897,12 511.769,993	12.464
8	450.897,12 511.769,993	1	450.897,735 511.784,663	14.683

\*\* Lungimile segmentelor sunt determinate în planul de proiecție Stereo 70 și sunt rotunjite la 1 milimetru.

\*\*\* Distanța dintre puncte este formată din segmente cumulate ce sunt mai mici decât valoarea 1 milimetru.



**DATE DESPRE IMOBILUL NR. 2087**

Oficiul de Cadastru și Publicitate Imobiliară SIBIU  
Biroul de Cadastru și Publicitate Imobiliară Medias

**A. Partea I. Descrierea imobilului**

TEREN Extravilan

Adresa: Jud. Sibiu

Nr. Crt	Nr cadastral Nr. topografic	Suprafața* (mp)	Observații / Referințe
A1	116582	22.900	Sector cadastral:60 Teren neimpregmuit;

**B. Partea II. Proprietari și acte**

Inscrieri privitoare la dreptul de proprietate și alte drepturi reale		Referințe
<b>17007 / 24/08/2022</b>		
Act Administrativ nr. 796/6, din 16/06/1995 emis de CJSIPT SIBIU (titlu de proprietate);		
B1	Intabulare, drept de PROPRIETATE, dobândit prin Reconstituire, cota actuala 1/1 1) SCHNEIDER ANNELIESE	A1
Act Normativ nr. 17, din 07/03/2014 emis de Parlamentul României;		
B2	Imobil aflat sub incidența art. 3 alin.(1) din Legea 17/2014	A1

**C. Partea III. SARCINI .**

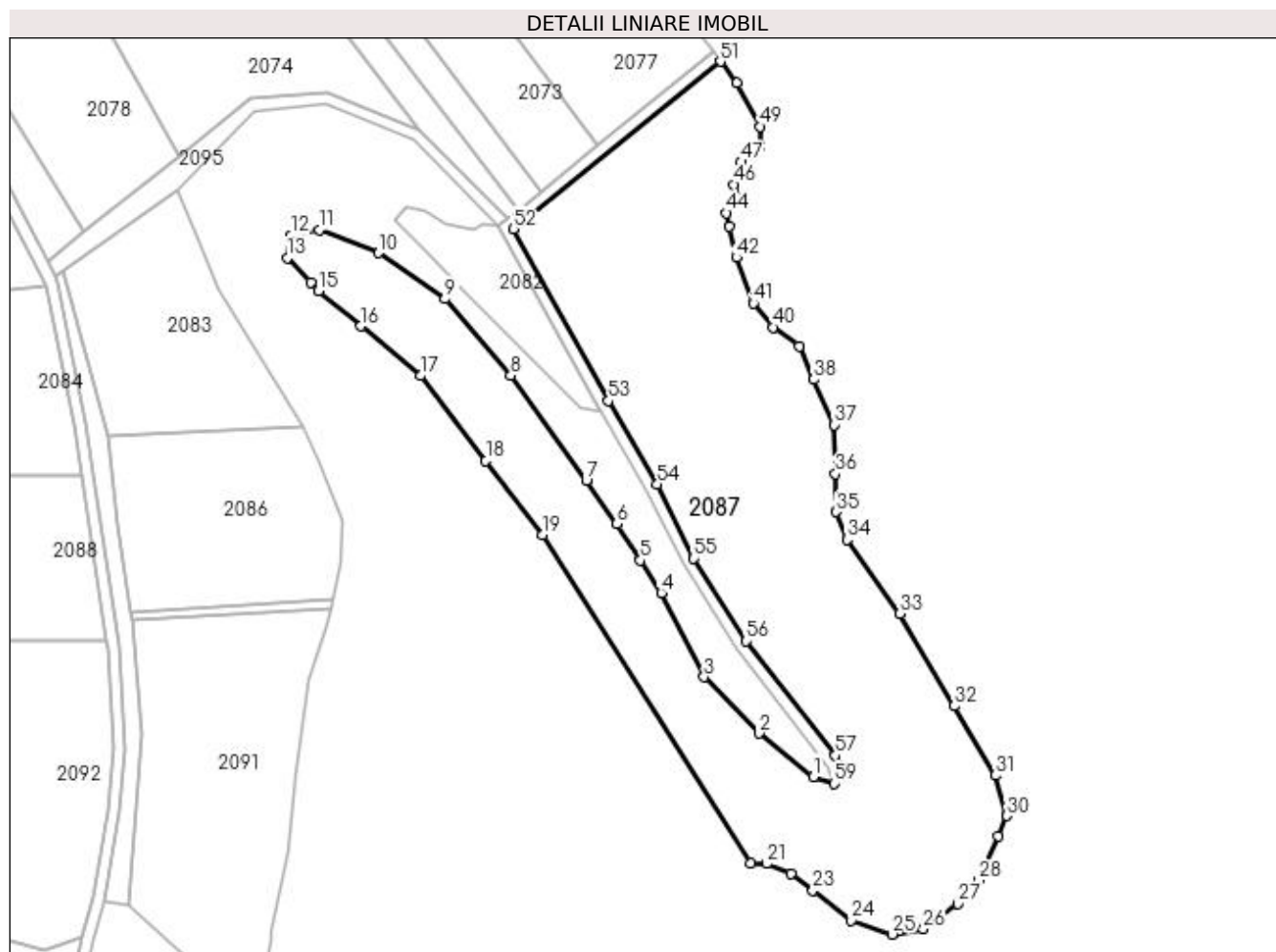
Inscrieri privind dezmembramintele dreptului de proprietate, drepturi reale de garanție și sarcini	Referințe
NU SUNT	

## Anexa Nr. 1 La Partea I

## Teren

Nr cadastral	Suprafața (mp)*	Observații / Referințe
116582	22.900	

\* Suprafața este determinată în planul de proiecție Stereo 70.



## Date referitoare la teren

Crt	Categorie folosință	Intra vilan	Suprafața (mp)	Tarla	Parcelă	Nr. topo	Observații / Referințe
1	arabil	NU	22.900	71	3860/8	-	

## Lungime Segmente

1) Valorile lungimilor segmentelor sunt obținute din proiecție în plan.

Punct început	X / Y	Punct sfârșit	X / Y	Lungime segment	Punct început	X / Y	Punct sfârșit	X / Y	Lungime segment	Punct început	X / Y	Punct sfârșit	X / Y	Lungime segment
1	451.056,252 511.698,317	2	451.038,02 511.712,868	23.326	2	451.038,02 511.712,868	3	451.019,557 511.731,806	26.449	3	451.019,557 511.731,806	4	451.005,125 511.760,078	31.743
4	451.005,125 511.760,078	5	450.998,138 511.770,981	12.95	5	450.998,138 511.770,981	6	450.990,276 511.783,249	14.571	6	450.990,276 511.783,249	7	450.979,937 511.797,692	17.762
7	450.979,937 511.797,692	8	450.954,616 511.833,061	43.498	8	450.954,616 511.833,061	9	450.932,461 511.858,797	33.959	9	450.932,461 511.858,797	10	450.910,174 511.874,238	27.113
10	450.910,174 511.874,238	11	450.890,129 511.882,025	21.504	11	450.890,129 511.882,025	12	450.880,633 511.880,045	9.7	12	450.880,633 511.880,045	13	450.879,447 511.872,523	7.615
13	450.879,447 511.872,523	14	450.887,34 511.864,361	11.354	14	450.887,34 511.864,361	15	450.890,01 511.861,558	3.871	15	450.890,01 511.861,558	16	450.904,239 511.849,691	18.528
16	450.904,239 511.849,691	17	450.924,298 511.832,962	26.119	17	450.924,298 511.832,962	18	450.946,176 511.804,423	35.96	18	450.946,176 511.804,423	19	450.965,298 511.779,479	31.43

Punct început	X / Y	Punct sfârșit	X / Y	Lungime segment	Punct început	X / Y	Punct sfârșit	X / Y	Lungime segment	Punct început	X / Y	Punct sfârșit	X / Y	Lungime segment
19	450.965,298 511.779,479	20	451.035,175 511.669,361	130.4 17	20	451.035,175 511.669,361	21	451.040,509 511.669,13	5.34	21	451.040,509 511.669,13	22	451.048,85 511.665,759	8.997
22	451.048,85 511.665,759	23	451.056,071 511.660,156	9.14	23	451.056,071 511.660,156	24	451.068,995 511.650,125	16.36	24	451.068,995 511.650,125	25	451.082,71 511.645,374	14.51 5
25	451.082,71 511.645,374	26	451.093,26 511.647,222	10.71 1	26	451.093,26 511.647,222	27	451.104,865 511.655,668	14.35 4	27	451.104,865 511.655,668	28	451.111,741 511.663,49	10.41 4
28	451.111,741 511.663,49	29	451.118,316 511.678,368	16.26 7	29	451.118,316 511.678,368	30	451.121,35 511.685,231	7.503	30	451.121,35 511.685,231	31	451.117,461 511.698,733	14.05
31	451.117,461 511.698,733	32	451.103,678 511.722,053	27.08 8	32	451.103,678 511.722,053	33	451.085,347 511.753,067	36.02 7	33	451.085,347 511.753,067	34	451.067,676 511.778,011	30.56 9
34	451.067,676 511.778,011	35	451.064,005 511.787,244	9.936	35	451.064,005 511.787,244	36	451.063,72 511.800,051	12.81	36	451.063,72 511.800,051	37	451.063,354 511.816,489	16.44 2
37	451.063,354 511.816,489	38	451.056,466 511.831,725	16.72 1	38	451.056,466 511.831,725	39	451.051,455 511.842,811	12.16 6	39	451.051,455 511.842,811	40	451.042,751 511.849,278	10.84 3
40	451.042,751 511.849,278	41	451.036,157 511.857,329	10.40 6	41	451.036,157 511.857,329	42	451.030,478 511.872,708	16.39 4	42	451.030,478 511.872,708	43	451.028,113 511.883,064	10.62 3
43	451.028,113 511.883,064	44	451.027,058 511.887,683	4.738	44	451.027,058 511.887,683	45	451.031,89 511.891,366	6.076	45	451.031,89 511.891,366	46	451.029,648 511.897,173	6.225
46	451.029,648 511.897,173	47	451.032,022 511.904,828	8.014	47	451.032,022 511.904,828	48	451.038,484 511.909,843	8.18	48	451.038,484 511.909,843	49	451.038,352 511.916,706	6.864
49	451.038,352 511.916,706	50	451.030,571 511.931,355	16.58 7	50	451.030,571 511.931,355	51	451.025,034 511.938,545	9.075	51	451.025,034 511.938,545	52	450.955,541 511.882,373	89.35 7
52	450.955,541 511.882,373	53	450.987,397 511.824,549	66.01 8	53	450.987,397 511.824,549	54	451.003,86 511.796,526	32.50 2	54	451.003,86 511.796,526	55	451.016,095 511.771,642	27.72 9
55	451.016,095 511.771,642	56	451.033,679 511.743,878	32.86 3	56	451.033,679 511.743,878	57	451.063,639 511.705,462	48.71 8	57	451.063,639 511.705,462	58	451.066,634 511.698,612	7.476
58	451.066,634 511.698,612	59	451.063,406 511.696,008	4.147	59	451.063,406 511.696,008	1	451.056,252 511.698,317	7.518					

\*\* Lungimile segmentelor sunt determinate în planul de proiecție Stereo 70 și sunt rotunjite la 1 milimetru.

\*\*\* Distanța dintre puncte este formată din segmente cumulate ce sunt mai mici decât valoarea 1 milimetru.





**DATE DESPRE IMOBILUL NR. 2088**

Oficiul de Cadastru și Publicitate Imobiliară SIBIU  
Biroul de Cadastru și Publicitate Imobiliară Medias

**A. Partea I. Descrierea imobilului**

TEREN Extravilan

Adresa: Jud. Sibiu

Nr. Crt	Nr cadastral Nr. topografic	Suprafața* (mp)	Observații / Referințe
A1		1.900	Sector cadastral:60 Teren neimprejmuit;

**B. Partea II. Proprietari și acte**

Inscrieri privitoare la dreptul de proprietate și alte drepturi reale	Referințe
/	
Act Administrativ nr. 893/6, din 14/06/1995 emis de CJSDPAT SIBIU (TITLU DE PROPRIETATE);	
B1	A1
Intabulare, drept de PROPRIETATE, dobandit prin Constituire, cota actuala 1/1 1) OLTEAN MARIA	

**C. Partea III. SARCINI .**

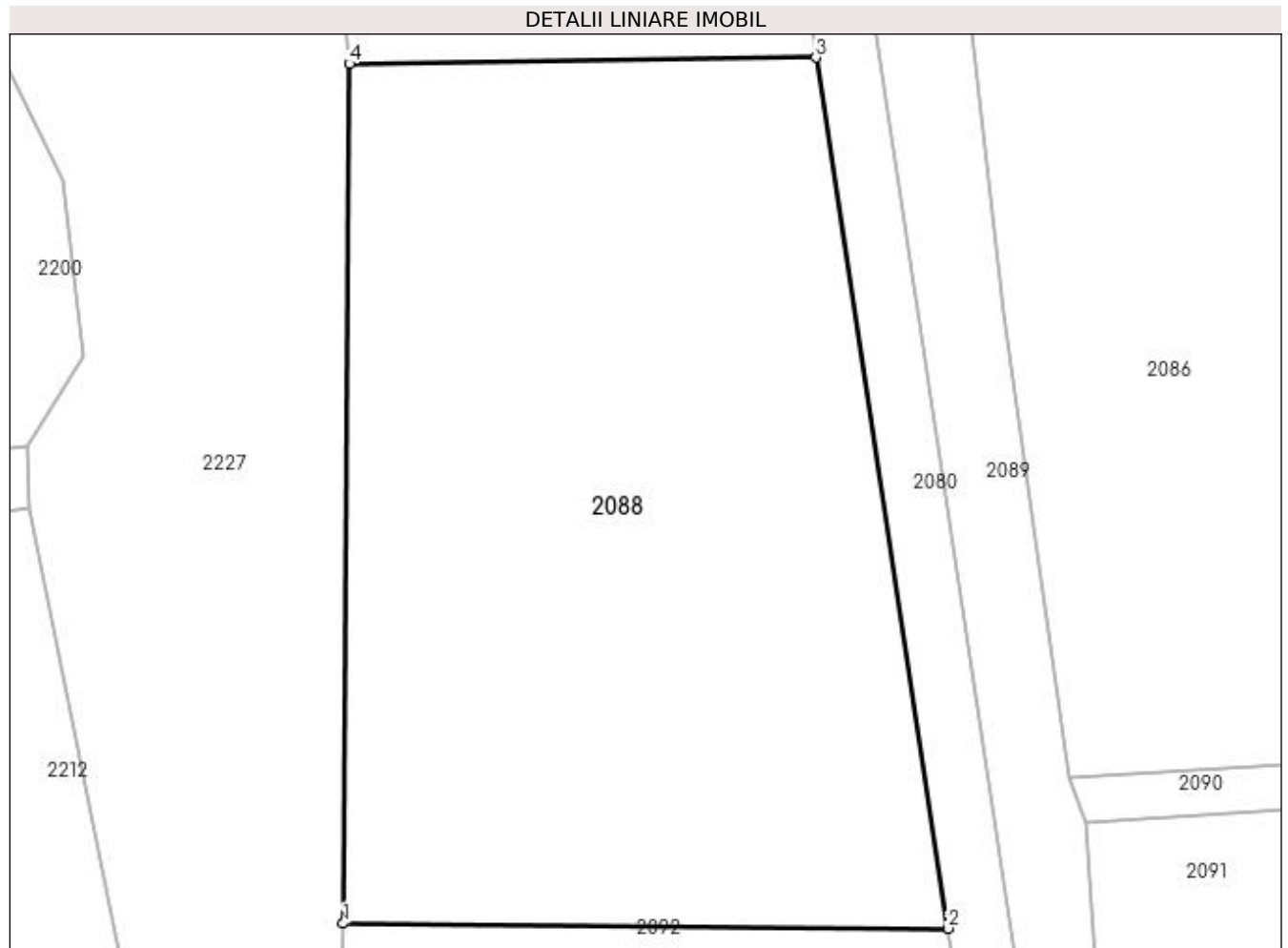
Inscrieri privind dezmembramintele dreptului de proprietate, drepturi reale de garanție și sarcini	Referințe
NU SUNT	

## Anexa Nr. 1 La Partea I

## Teren

Nr cadastral	Suprafața (mp)*	Observații / Referințe
	1.900	

\* Suprafața este determinată în planul de proiecție Stereo 70.



## Date referitoare la teren

Crt	Categorie folosință	Intra vilan	Suprafața (mp)	Tarla	Parcelă	Nr. topo	Observații / Referințe
1	faneata	NU	1.900	71	3852/2/	-	

## Lungime Segmente

1) Valorile lungimilor segmentelor sunt obținute din proiecție în plan.

Punct început	X / Y	Punct sfârșit	X / Y	Lungime segment (** (m)
1	450.780,106 511.744,226	2	450.818,816 511.743,9	38.711
2	450.818,816 511.743,9	3	450.810,383 511.799,647	56.381
3	450.810,383 511.799,647	4	450.780,496 511.799,241	29.89
4	450.780,496 511.799,241	1	450.780,106 511.744,226	55.016

**\*\* Lungimile segmentelor sunt determinate în planul de proiecție Stereo 70 și sunt rotunjite la 1 milimetru.**

**\*\*\* Distanța dintre puncte este formată din segmente cumulate ce sunt mai mici decât valoarea 1 milimetru.**



**DATE DESPRE IMOBILUL NR. 2089**

Oficiul de Cadastru și Publicitate Imobiliară SIBIU  
Biroul de Cadastru și Publicitate Imobiliară Medias

**A. Partea I. Descrierea imobilului**

TEREN Extravilan

Adresa: Jud. Sibiu

Nr. Crt	Nr cadastral Nr. topografic	Suprafața* (mp)	Observații / Referințe
A1		1.166	Sector cadastral:60 Teren neimpregmuit;

**B. Partea II. Proprietari și acte**

Inscrieri privitoare la dreptul de proprietate și alte drepturi reale	Referințe
/	
Act Normativ nr. 7, din 13/03/1996 emis de PARLAMENTUL ROMANIEI (lege);	
B1	A1
Inscrierea provizorie, drept de PROPRIETATE, dobandit prin Lege, cota actuala 1/1 1) <b>MUNICIPIUL MEDIAS</b> , CIF:4240677, proprietar neidentificat	

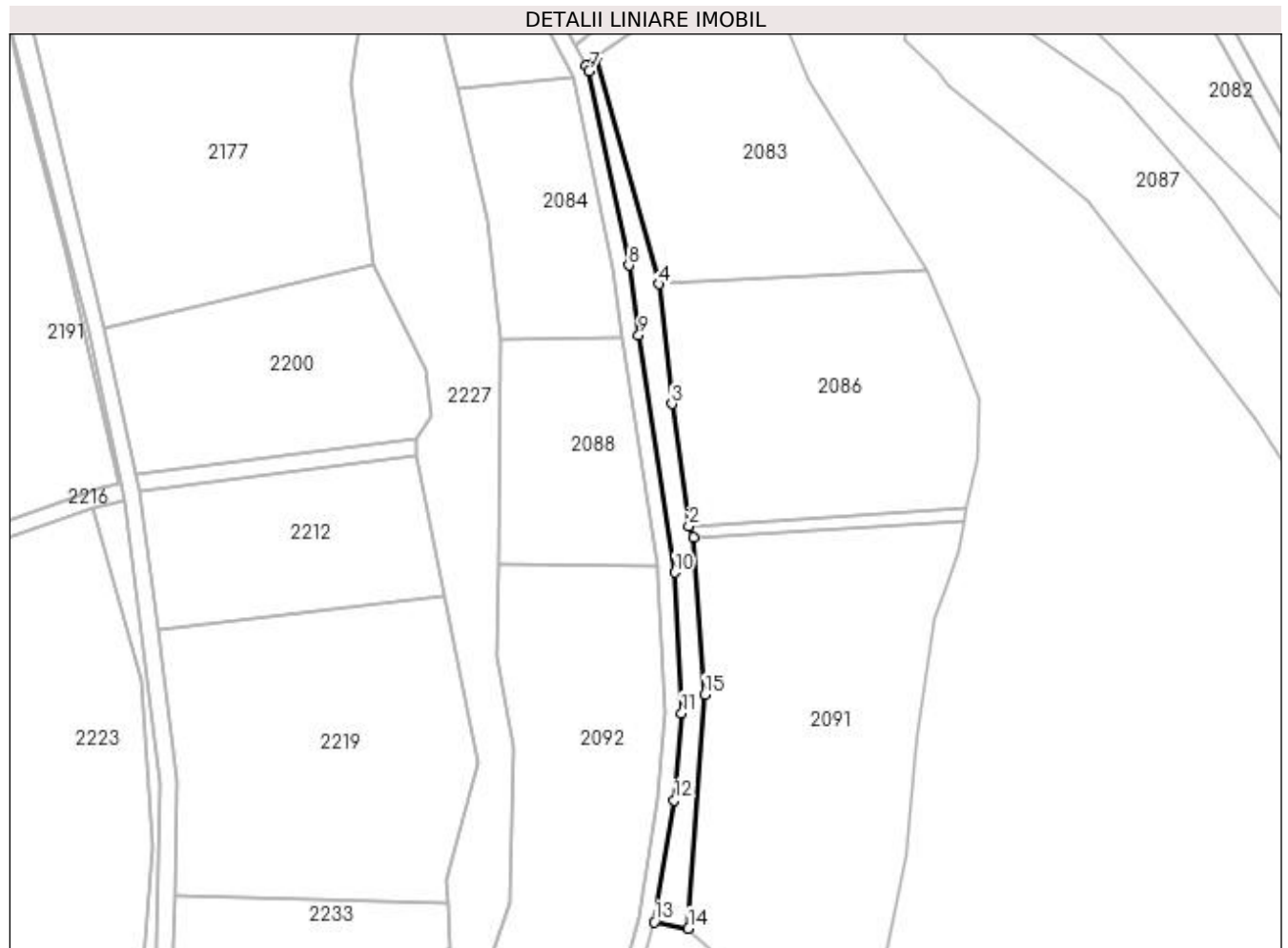
**C. Partea III. SARCINI .**

Inscrieri privind dezmembramintele dreptului de proprietate, drepturi reale de garanție și sarcini	Referințe
NU SUNT	

**Anexa Nr. 1 La Partea I****Teren**

Nr cadastral	Suprafața (mp)*	Observații / Referințe
	1.166	

\* Suprafața este determinată în planul de proiecție Stereo 70.

**Date referitoare la teren**

Crt	Categorie folosință	Intra vilan	Suprafața (mp)	Tarla	Parcelă	Nr. topo	Observații / Referințe
1	arabil	NU	1.166	71	3857/1	-	

**Lungime Segmente**

1) Valorile lungimilor segmentelor sunt obținute din proiecție în plan.

Punct început	X / Y	Punct sfârșit	X / Y	Lungime segment (** (m)
1	450.827,635 511.750,72	2	450.826,578 511.753,537	3.009
2	450.826,578 511.753,537	3	450.822,437 511.783,329	30.078
3	450.822,437 511.783,329	4	450.819,16 511.812,628	29.482
4	450.819,16 511.812,628	5	450.803,969 511.868,011	57.428
5	450.803,969 511.868,011	6	450.801,41 511.866,112	3.187

Punct început	X / Y	Punct sfârşit	X / Y	Lungime segment (** (m)
6	450.801,41 511.866,112	7	450.802,146 511.864,677	1.613
7	450.802,146 511.864,677	8	450.811,921 511.817,236	48.438
8	450.811,921 511.817,236	9	450.814,34 511.800,228	17.179
9	450.814,34 511.800,228	10	450.823,126 511.742,15	58.739
10	450.823,126 511.742,15	11	450.824,855 511.707,768	34.425
11	450.824,855 511.707,768	12	450.823,022 511.686,423	21.423
12	450.823,022 511.686,423	13	450.818,143 511.656,737	30.085
13	450.818,143 511.656,737	14	450.826,457 511.655,133	8.468
14	450.826,457 511.655,133	15	450.830,495 511.712,31	57.319
15	450.830,495 511.712,31	1	450.827,635 511.750,72	38.516

\*\* Lungimile segmentelor sunt determinate în planul de proiecție Stereo 70 și sunt rotunjite la 1 milimetru.

\*\*\* Distanța dintre puncte este formată din segmente cumulate ce sunt mai mici decât valoarea 1 milimetru.





**DATE DESPRE IMOBILUL NR. 2090**

Oficiul de Cadastru și Publicitate Imobiliară SIBIU  
Biroul de Cadastru și Publicitate Imobiliară Medias

**A. Partea I. Descrierea imobilului**

TEREN Extravilan

Adresa: Jud. Sibiu

Nr. Crt	Nr cadastral Nr. topografic	Suprafața* (mp)	Observații / Referințe
A1		198	Sector cadastral:60 Teren neimprejmuit;

**B. Partea II. Proprietari și acte**

Inscrieri privitoare la dreptul de proprietate și alte drepturi reale		Referințe
/		
Act Normativ nr. 7, din 13/03/1996 emis de PARLAMENTUL ROMANIEI (lege);		
B1	Inscrierea provizorie, drept de PROPRIETATE, dobandit prin Lege, cota actuala 1/1 1) <b>MUNICIPIUL MEDIAS</b> , CIF:4240677, proprietar neidentificat	A1

**C. Partea III. SARCINI .**

Inscrieri privind dezmembramintele dreptului de proprietate, drepturi reale de garanție și sarcini	Referințe
NU SUNT	

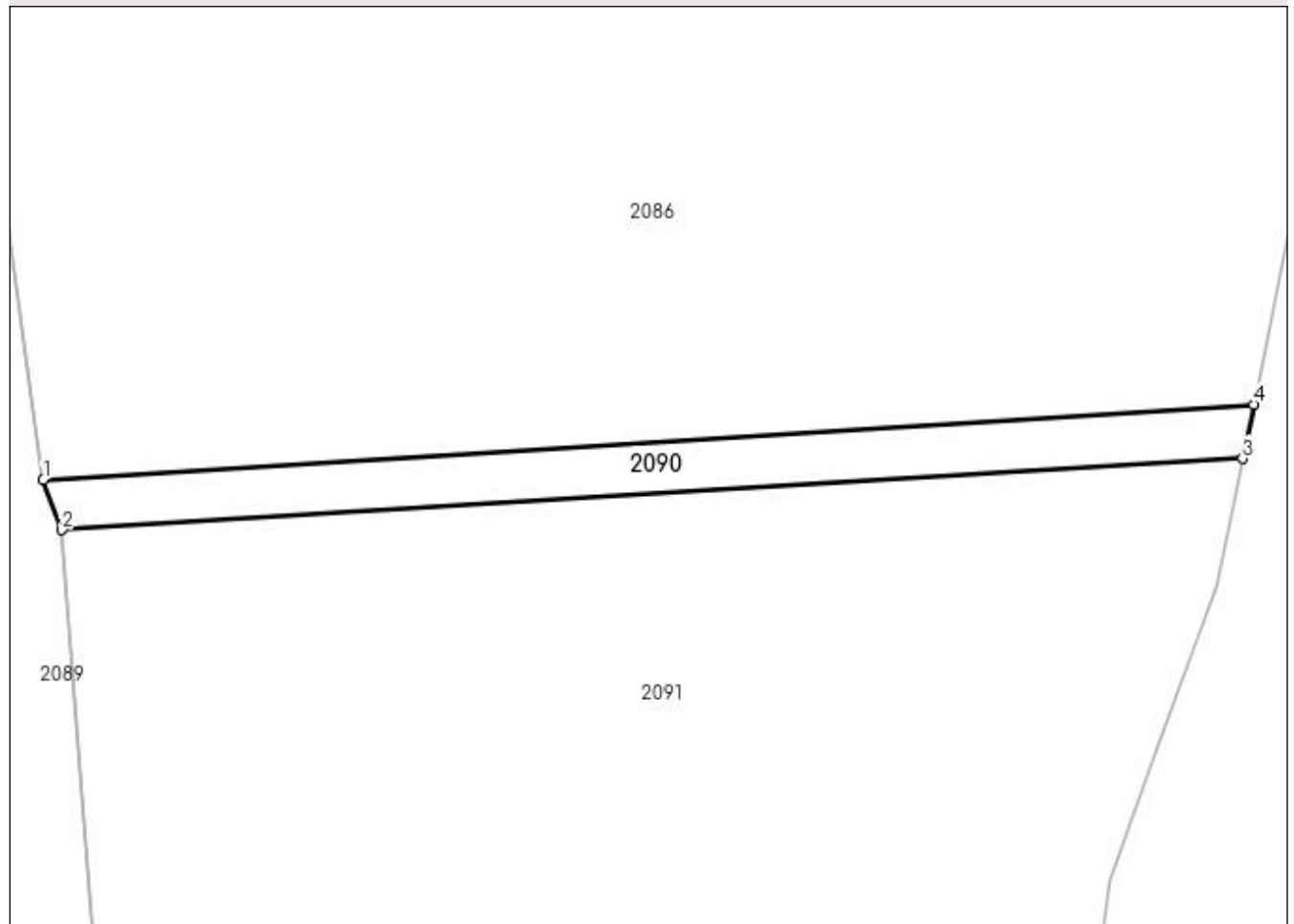
## Anexa Nr. 1 La Partea I

## Teren

Nr cadastral	Suprafața (mp)*	Observații / Referințe
	198	

\* Suprafața este determinată în planul de proiecție Stereo 70.

## DETALII LINIARE IMOBIL



## Date referitoare la teren

Crt	Categorie folosință	Intra vilan	Suprafața (mp)	Tarla	Parcelă	Nr. topo	Observații / Referințe
1	arabil	NU	198	71	3857	-	

## Lungime Segmente

1) Valorile lungimilor segmentelor sunt obținute din proiecție în plan.

Punct început	X / Y	Punct sfârșit	X / Y	Lungime segment (** (m)
1	450.826,578 511.753,537	2	450.827,635 511.750,72	3.009
2	450.827,635 511.750,72	3	450.893,983 511.754,744	66.47
3	450.893,983 511.754,744	4	450.894,609 511.757,785	3.105
4	450.894,609 511.757,785	1	450.826,578 511.753,537	68.163

**\*\* Lungimile segmentelor sunt determinate în planul de proiecție Stereo 70 și sunt rotunjite la 1 milimetru.**

**\*\*\* Distanța dintre puncte este formată din segmente cumulate ce sunt mai mici decât valoarea 1 milimetru.**



**DATE DESPRE IMOBILUL NR. 2091**

Oficiul de Cadastru și Publicitate Imobiliară SIBIU  
Biroul de Cadastru și Publicitate Imobiliară Medias

**A. Partea I. Descrierea imobilului**

TEREN Extravilan

Adresa: Jud. Sibiu

Nr. Crt	Nr cadastral Nr. topografic	Suprafața* (mp)	Observații / Referințe
A1		6.300	Sector cadastral:60 Teren neimprejmuit;

**B. Partea II. Proprietari și acte**

Inscrieri privitoare la dreptul de proprietate și alte drepturi reale	Referințe
/	
Act Administrativ nr. 776/6, din 14/06/1995 emis de CJSDPAT SIBIU (TITLU DE PROPRIETATE);	
B1	A1
Intabulare, drept de PROPRIETATE, dobândit prin Reconstituire, cota actuala 1/1	
1) RADU CORNELIA	
2) TOMA ORTENSIA	

**C. Partea III. SARCINI .**

Inscrieri privind dezmembramintele dreptului de proprietate, drepturi reale de garanție și sarcini	Referințe
NU SUNT	

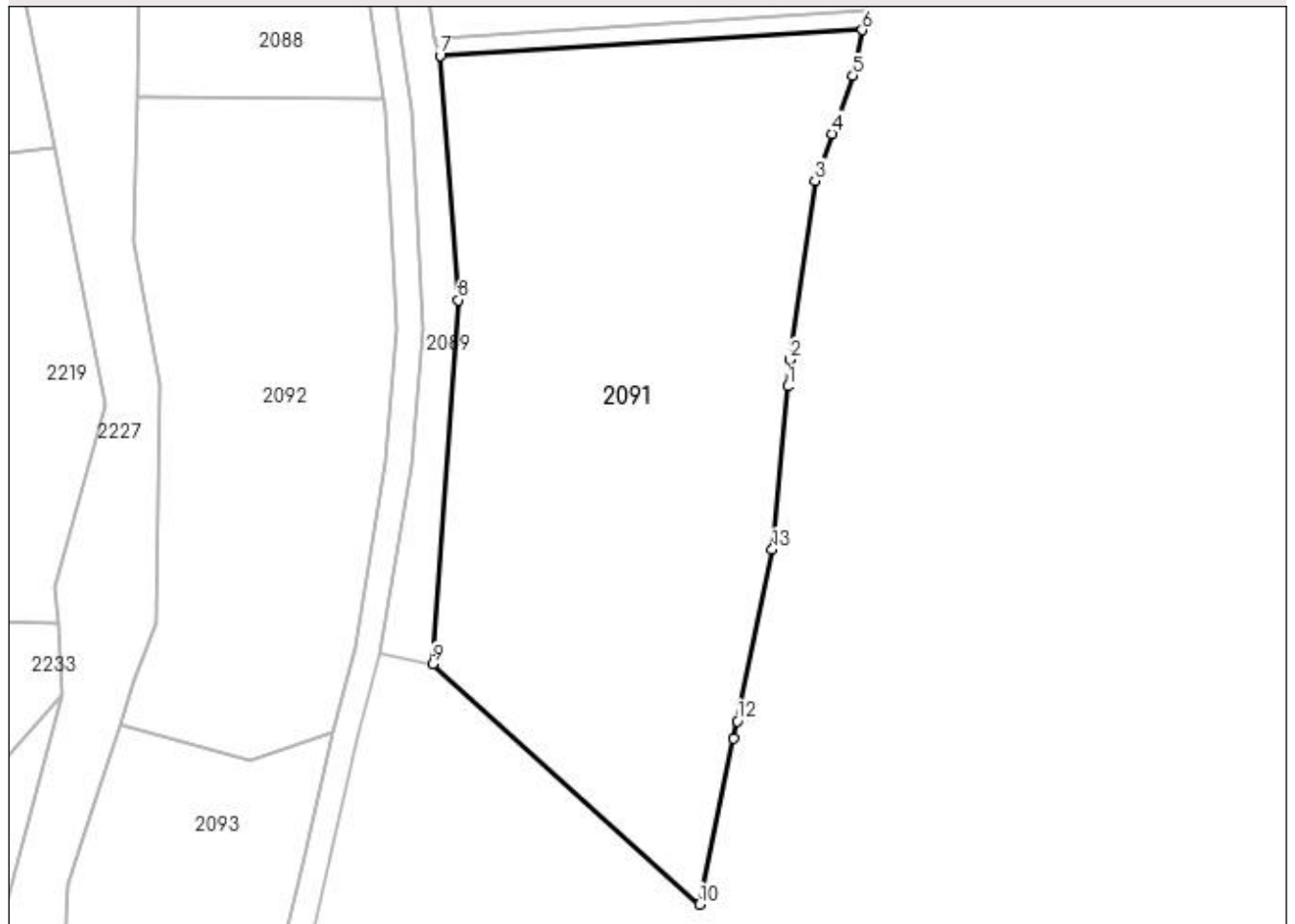
## Anexa Nr. 1 La Partea I

## Teren

Nr cadastral	Suprafața (mp)*	Observații / Referințe
	6.300	

\* Suprafața este determinată în planul de proiecție Stereo 70.

## DETALII LINIARE IMOBIL



## Date referitoare la teren

Crt	Categorie folosință	Intra vilan	Suprafața (mp)	Tarla	Parcelă	Nr. topo	Observații / Referințe
1	arabil	NU	6.300	71	3856/3	-	

## Lungime Segmente

1) Valorile lungimilor segmentelor sunt obținute din proiecție în plan.

Punct început	X / Y	Punct sfârșit	X / Y	Lungime segment (** (m)
1	450.882,225 511.698,757	2	450.882,614 511.702,949	4.21
2	450.882,614 511.702,949	3	450.886,533 511.731,062	28.385
3	450.886,533 511.731,062	4	450.889,208 511.738,45	7.858
4	450.889,208 511.738,45	5	450.892,505 511.747,557	9.685
5	450.892,505 511.747,557	6	450.893,983 511.754,744	7.337

Punct început	X / Y	Punct sfârșit	X / Y	Lungime segment (** (m)
6	450.893,983 511.754,744	7	450.827,635 511.750,72	66.47
7	450.827,635 511.750,72	8	450.830,495 511.712,31	38.516
8	450.830,495 511.712,31	9	450.826,457 511.655,133	57.319
9	450.826,457 511.655,133	10	450.868,453 511.617,36	56.484
10	450.868,453 511.617,36	11	450.873,778 511.643,427	26.606
11	450.873,778 511.643,427	12	450.874,339 511.646,171	2.8
12	450.874,339 511.646,171	13	450.879,845 511.673,122	27.508
13	450.879,845 511.673,122	1	450.882,225 511.698,757	25.745

\*\* Lungimile segmentelor sunt determinate în planul de proiecție Stereo 70 și sunt rotunjite la 1 milimetru.

\*\*\* Distanța dintre puncte este formată din segmente cumulate ce sunt mai mici decât valoarea 1 milimetru.





**DATE DESPRE IMOBILUL NR. 2092**

Oficiul de Cadastru și Publicitate Imobiliară SIBIU  
Biroul de Cadastru și Publicitate Imobiliară Medias

**A. Partea I. Descrierea imobilului**

TEREN Extravilan

Adresa: Jud. Sibiu

Nr. Crt	Nr cadastral Nr. topografic	Suprafața* (mp)	Observații / Referințe
A1		3.700	Sector cadastral:60 Teren neimprejmuit;

**B. Partea II. Proprietari și acte**

Inscrieri privitoare la dreptul de proprietate și alte drepturi reale	Referințe
/	
Act Administrativ nr. 766/6, din 31/05/1995 emis de CJSDPAT SIBIU (TITLU DE PROPRIETATE);	
B1	A1
Intabulare, drept de PROPRIETATE, dobândit prin Reconstituire, cota actuala 1/1 1) <b>PINTEA ILEANA</b> DEFUNCT:Da	

**C. Partea III. SARCINI .**

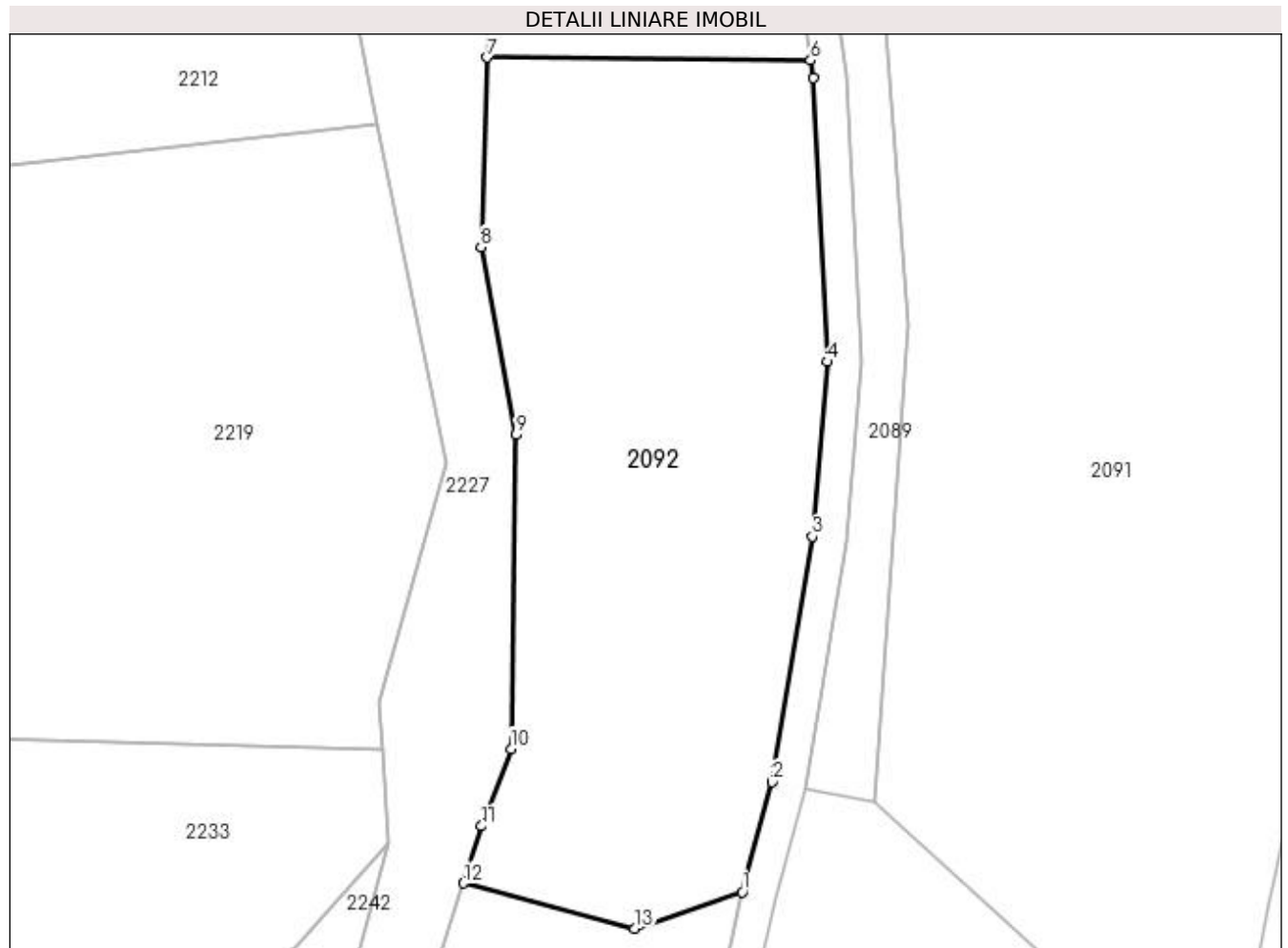
Inscrieri privind dezmembramintele dreptului de proprietate, drepturi reale de garanție și sarcini	Referințe
NU SUNT	

## Anexa Nr. 1 La Partea I

## Teren

Nr cadastral	Suprafața (mp)*	Observații / Referințe
	3.700	

\* Suprafața este determinată în planul de proiecție Stereo 70.



## Date referitoare la teren

Crt	Categorie folosință	Intra vilan	Suprafața (mp)	Tarla	Parcelă	Nr. topo	Observații / Referințe
1	pasune	NU	3.700	71	3852/3	-	

## Lungime Segmente

1) Valorile lungimilor segmentelor sunt obținute din proiecție în plan.

Punct început	X / Y	Punct sfârșit	X / Y	Lungime segment (** (m)
1	450.810,625 511.644,436	2	450.814,23 511.657,592	13.641
2	450.814,23 511.657,592	3	450.819,05 511.686,919	29.721
3	450.819,05 511.686,919	4	450.820,846 511.707,839	20.996
4	450.820,846 511.707,839	5	450.819,141 511.741,749	33.953
5	450.819,141 511.741,749	6	450.818,816 511.743,9	2.175

Punct început	X / Y	Punct sfârșit	X / Y	Lungime segment (** (m)
6	450.818,816 511.743,9	7	450.780,106 511.744,226	38.711
7	450.780,106 511.744,226	8	450.779,36 511.721,572	22.666
8	450.779,36 511.721,572	9	450.783,526 511.699,109	22.846
9	450.783,526 511.699,109	10	450.782,95 511.661,533	37.58
10	450.782,95 511.661,533	11	450.779,457 511.652,303	9.869
11	450.779,457 511.652,303	12	450.777,266 511.645,491	7.156
12	450.777,266 511.645,491	13	450.797,728 511.640,063	21.17
13	450.797,728 511.640,063	1	450.810,625 511.644,436	13.618

\*\* Lungimile segmentelor sunt determinate în planul de proiecție Stereo 70 și sunt rotunjite la 1 milimetru.

\*\*\* Distanța dintre puncte este formată din segmente cumulate ce sunt mai mici decât valoarea 1 milimetru.



**DATE DESPRE IMOBILUL NR. 2093**

Oficiul de Cadastru și Publicitate Imobiliară SIBIU  
Biroul de Cadastru și Publicitate Imobiliară Medias

**A. Partea I. Descrierea imobilului**

TEREN Extravilan

Adresa: Jud. Sibiu

Nr. Crt	Nr cadastral Nr. topografic	Suprafața* (mp)	Observații / Referințe
A1		2.000	Sector cadastral:60 Teren neimprejmuit;

**B. Partea II. Proprietari și acte**

Inscrieri privitoare la dreptul de proprietate și alte drepturi reale	Referințe
/	
Act Administrativ nr. 314, din 26/11/2007 emis de CONSILIUL LOCAL MEDIAS (HOTARARE DE CONSILIU);	
B1	A1
Intabulare, drept de PROPRIETATE, dobandit prin Lege, cota actuala 1/1 1) MUNICIPIUL MEDIAȘ DOMENIUL PRIVAT, CIF:4240677	

**C. Partea III. SARCINI .**

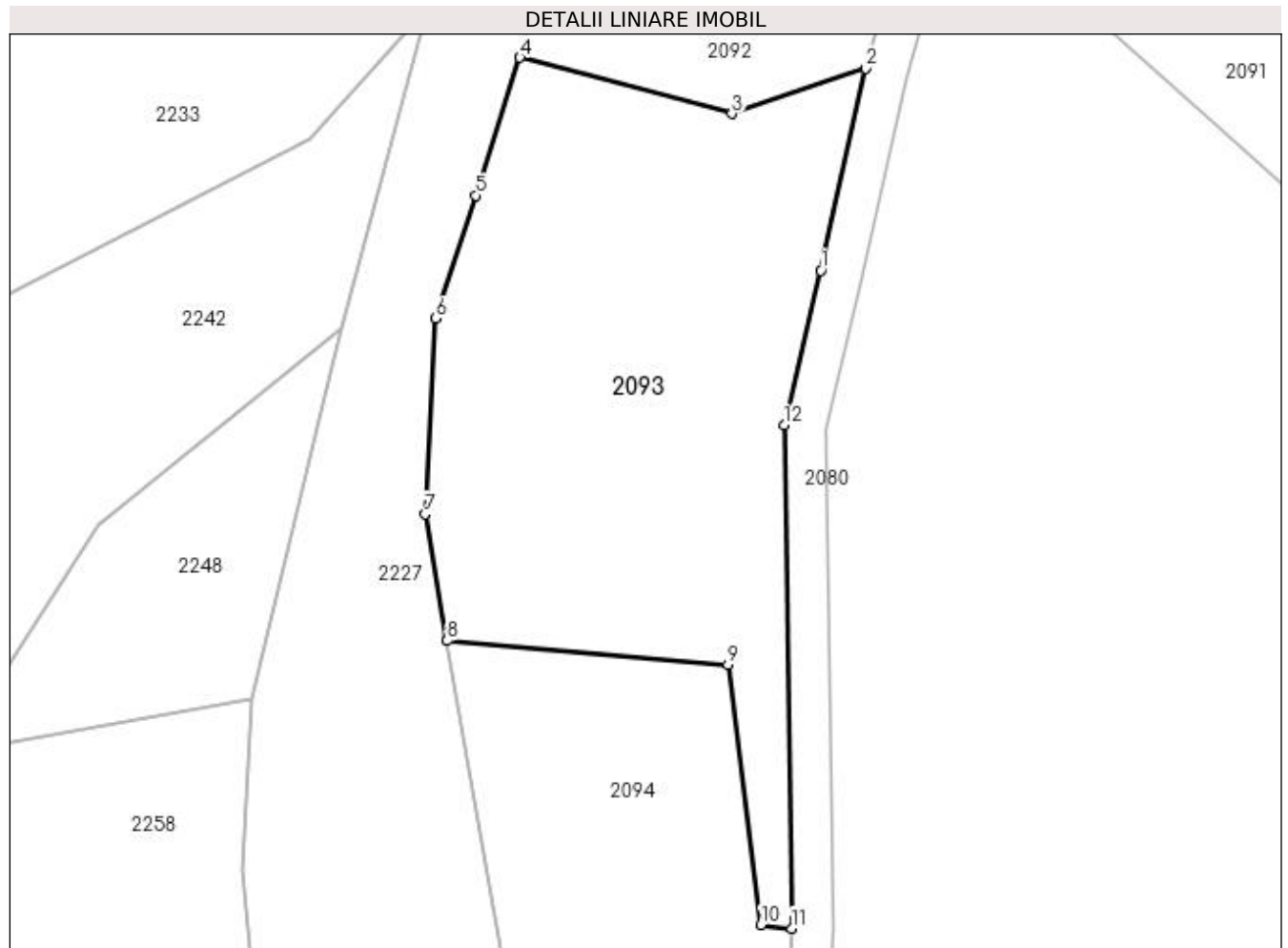
Inscrieri privind dezmembramintele dreptului de proprietate, drepturi reale de garanție și sarcini	Referințe
NU SUNT	

## Anexa Nr. 1 La Partea I

## Teren

Nr cadastral	Suprafaţa (mp)*	Observaţii / Referinţe
	2.000	

\* Suprafaţa este determinată în planul de proiecţie Stereo 70.



## Date referitoare la teren

Crt	Categorie folosinţă	Intra vilan	Suprafaţa (mp)	Tarla	Parcelă	Nr. topo	Observaţii / Referinţe
1	arabil	NU	2.000	71	3852/4	-	

## Lungime Segmente

1) Valorile lungimilor segmentelor sunt obţinute din proiecţie în plan.

Punct început	X / Y	Punct sfârşit	X / Y	Lungime segment (** (m)
1	450.806,281 511.624,966	2	450.810,625 511.644,436	19.949
2	450.810,625 511.644,436	3	450.797,728 511.640,063	13.618
3	450.797,728 511.640,063	4	450.777,266 511.645,491	21.17
4	450.777,266 511.645,491	5	450.772,995 511.632,21	13.951
5	450.772,995 511.632,21	6	450.769,178 511.620,339	12.469

Punct început	X / Y	Punct sfârșit	X / Y	Lungime segment (** (m)
6	450.769,178 511.620,339	7	450.768,149 511.601,492	18.875
7	450.768,149 511.601,492	8	450.770,249 511.589,275	12.396
8	450.770,249 511.589,275	9	450.797,345 511.586,999	27.191
9	450.797,345 511.586,999	10	450.800,539 511.561,899	25.303
10	450.800,539 511.561,899	11	450.803,461 511.561,552	2.942
11	450.803,461 511.561,552	12	450.802,771 511.610,052	48.505
12	450.802,771 511.610,052	1	450.806,281 511.624,966	15.322

\*\* Lungimile segmentelor sunt determinate în planul de proiecție Stereo 70 și sunt rotunjite la 1 milimetru.

\*\*\* Distanța dintre puncte este formată din segmente cumulate ce sunt mai mici decât valoarea 1 milimetru.





**DATE DESPRE IMOBILUL NR. 2094**

Oficiul de Cadastru și Publicitate Imobiliară SIBIU  
Biroul de Cadastru și Publicitate Imobiliară Medias

**A. Partea I. Descrierea imobilului**

TEREN Extravilan

Adresa: Jud. Sibiu

Nr. Crt	Nr cadastral Nr. topografic	Suprafața* (mp)	Observații / Referințe
A1		3.400	Sector cadastral:60 Teren neimprejmuit;

**B. Partea II. Proprietari și acte**

Inscrieri privitoare la dreptul de proprietate și alte drepturi reale	Referințe
/	
Act Administrativ nr. 772/6, din 13/06/1995 emis de CJSDPAT SIBIU (TITLU DE PROPRIETATE);	
B1	A1
Intabulare, drept de PROPRIETATE, dobândit prin Reconstituire, cota actuala 1/1 1) HOȚEA DUMITRU	

**C. Partea III. SARCINI .**

Inscrieri privind dezmembramintele dreptului de proprietate, drepturi reale de garanție și sarcini	Referințe
NU SUNT	

## Anexa Nr. 1 La Partea I

## Teren

Nr cadastral	Suprafața (mp)*	Observații / Referințe
	3.400	

\* Suprafața este determinată în planul de proiecție Stereo 70.



## Date referitoare la teren

Crt	Categorie folosință	Intra vilan	Suprafața (mp)	Tarla	Parcelă	Nr. topo	Observații / Referințe
1	arabil	NU	3.400	71	3852/5	-	

## Lungime Segmente

1) Valorile lungimilor segmentelor sunt obținute din proiecție în plan.

Punct început	X / Y	Punct sfârșit	X / Y	Lungime segment (** (m)
1	450.800,539 511.561,899	2	450.797,345 511.586,999	25.303
2	450.797,345 511.586,999	3	450.770,249 511.589,275	27.191
3	450.770,249 511.589,275	4	450.771,841 511.580,013	9.398
4	450.771,841 511.580,013	5	450.775,534 511.558,534	21.794
5	450.775,534 511.558,534	6	450.778,765 511.525,968	32.725

Punct început	X / Y	Punct sfârșit	X / Y	Lungime segment (** (m)
6	450.778,765 511.525,968	7	450.782,899 511.484,3	41.873
7	450.782,899 511.484,3	8	450.783,15 511.447,442	36.859
8	450.783,15 511.447,442	9	450.792,727 511.425,814	23.653
9	450.792,727 511.425,814	10	450.800,824 511.444,39	20.263
10	450.800,824 511.444,39	11	450.803,212 511.465,752	21.496
11	450.803,212 511.465,752	12	450.801,188 511.514,395	48.685
12	450.801,188 511.514,395	13	450.803,461 511.561,552	47.212
13	450.803,461 511.561,552	1	450.800,539 511.561,899	2.942

\*\* Lungimile segmentelor sunt determinate în planul de proiecție Stereo 70 și sunt rotunjite la 1 milimetru.

\*\*\* Distanța dintre puncte este formată din segmente cumulate ce sunt mai mici decât valoarea 1 milimetru.



**DATE DESPRE IMOBILUL NR. 2095**

Oficiul de Cadastru și Publicitate Imobiliară SIBIU  
Biroul de Cadastru și Publicitate Imobiliară Medias

**A. Partea I. Descrierea imobilului**

TEREN Extravilan

Adresa: Jud. Sibiu

Nr. Crt	Nr cadastral Nr. topografic	Suprafața* (mp)	Observații / Referințe
A1		969	Sector cadastral:60 Teren neimprejmuit;

**B. Partea II. Proprietari și acte**

Inscrieri privitoare la dreptul de proprietate și alte drepturi reale		Referințe
/		
Act Normativ nr. 7, din 13/03/1996 emis de PARLAMENTUL ROMANIEI (lege);		
B1	Inscrierea provizorie, drept de PROPRIETATE, dobandit prin Lege, cota actuala 1/1 1) <b>MUNICIPIUL MEDIAS</b> , CIF:4240677, proprietar neidentificat	A1

**C. Partea III. SARCINI .**

Inscrieri privind dezmembramintele dreptului de proprietate, drepturi reale de garanție și sarcini	Referințe
NU SUNT	

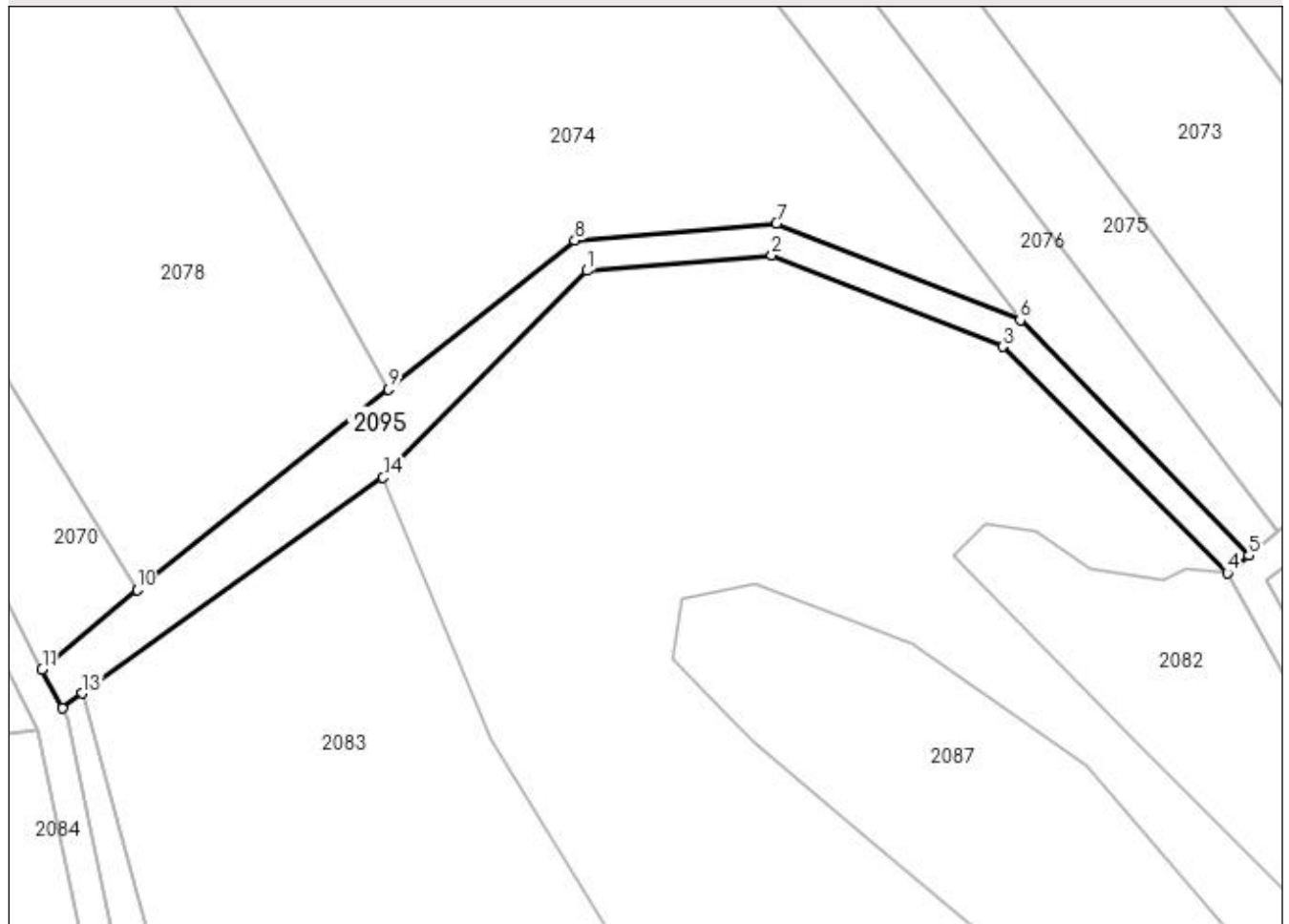
## Anexa Nr. 1 La Partea I

## Teren

Nr cadastral	Suprafața (mp)*	Observații / Referințe
	969	

\* Suprafața este determinată în planul de proiecție Stereo 70.

## DETALII LINIARE IMOBIL



## Date referitoare la teren

Crt	Categorie folosință	Intra vilan	Suprafața (mp)	Tarla	Parcelă	Nr. topo	Observații / Referințe
1	drum	NU	969	71	3858	-	

## Lungime Segmente

1) Valorile lungimilor segmentelor sunt obținute din proiecție în plan.

Punct început	X / Y	Punct sfârșit	X / Y	Lungime segment (** (m)
1	450.868,556 511.922,033	2	450.892,187 511.924,02	23.715
2	450.892,187 511.924,02	3	450.921,671 511.912,325	31.718
3	450.921,671 511.912,325	4	450.950,42 511.883,377	40.799
4	450.950,42 511.883,377	5	450.953,188 511.885,614	3.559
5	450.953,188 511.885,614	6	450.923,943 511.915,727	41.977

Punct început	X / Y	Punct sfârșit	X / Y	Lungime segment (** (m)
6	450.923,943 511.915,727	7	450.892,788 511.928,085	33.516
7	450.892,788 511.928,085	8	450.867,01 511.925,917	25.869
8	450.867,01 511.925,917	9	450.843,157 511.906,885	30.516
9	450.843,157 511.906,885	10	450.810,988 511.881,219	41.153
10	450.810,988 511.881,219	11	450.798,86 511.871,083	15.806
11	450.798,86 511.871,083	12	450.801,41 511.866,112	5.587
12	450.801,41 511.866,112	13	450.803,969 511.868,011	3.187
13	450.803,969 511.868,011	14	450.842,48 511.895,59	47.367
14	450.842,48 511.895,59	1	450.868,556 511.922,033	37.137

\*\* Lungimile segmentelor sunt determinate în planul de proiecție Stereo 70 și sunt rotunjite la 1 milimetru.

\*\*\* Distanța dintre puncte este formată din segmente cumulate ce sunt mai mici decât valoarea 1 milimetru.





**DATE DESPRE IMOBILUL NR. 2096**

Oficiul de Cadastru și Publicitate Imobiliară SIBIU  
Biroul de Cadastru și Publicitate Imobiliară Medias

**A. Partea I. Descrierea imobilului**

TEREN Extravilan

Adresa: Jud. Sibiu

Nr. Crt	Nr cadastral Nr. topografic	Suprafața* (mp)	Observații / Referințe
A1		800	Sector cadastral:60 Teren neimprejmuit;

**B. Partea II. Proprietari și acte**

Inscrieri privitoare la dreptul de proprietate și alte drepturi reale	Referințe
/	
Act Administrativ nr. 799/6, din 16/06/1995 emis de CJSDPAT SIBIU (TITLU DE PROPRIETATE);	
B1	A1
Intabulare, drept de PROPRIETATE, dobândit prin Reconstituire, cota actuala 1/1	
1) BOIEȘAN PAVEL	
2) BOIEȘAN IOAN	

**C. Partea III. SARCINI .**

Inscrieri privind dezmembramintele dreptului de proprietate, drepturi reale de garanție și sarcini	Referințe
NU SUNT	

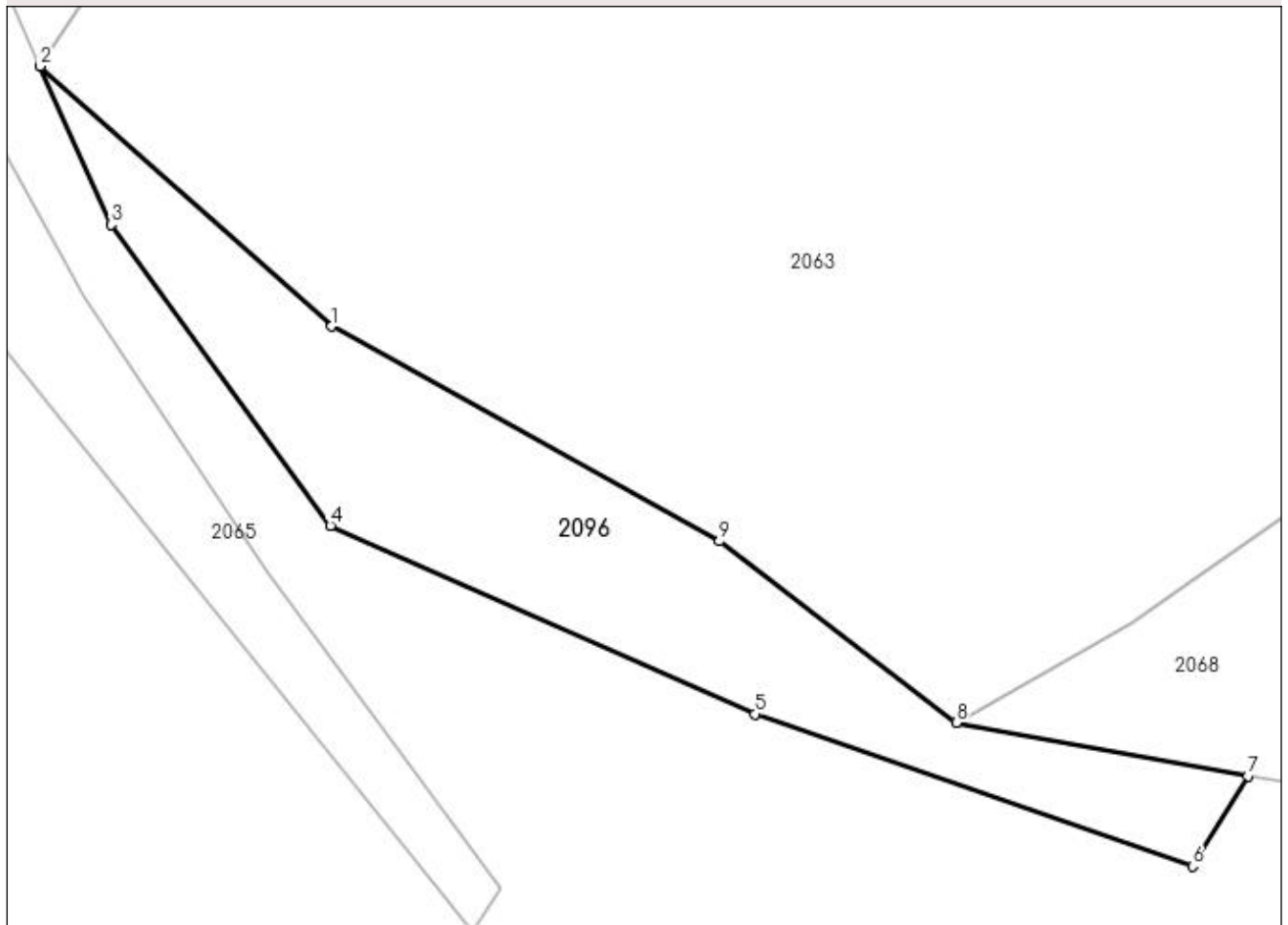
## Anexa Nr. 1 La Partea I

## Teren

Nr cadastral	Suprafața (mp)*	Observații / Referințe
	800	

\* Suprafața este determinată în planul de proiecție Stereo 70.

## DETALII LINIARE IMOBIL



## Date referitoare la teren

Crt	Categorie folosință	Intra vilan	Suprafața (mp)	Tarla	Parcelă	Nr. topo	Observații / Referințe
1	pasune	NU	800	71	3923/3	-	

## Lungime Segmente

1) Valorile lungimilor segmentelor sunt obținute din proiecție în plan.

Punct început	X / Y	Punct sfârșit	X / Y	Lungime segment (** (m)
1	451.213,902 512.133,107	2	451.192,864 512.151,904	28.212
2	451.192,864 512.151,904	3	451.197,966 512.140,473	12.518
3	451.197,966 512.140,473	4	451.213,838 512.118,723	26.926
4	451.213,838 512.118,723	5	451.244,494 512.105,12	33.538
5	451.244,494 512.105,12	6	451.276,158 512.094,114	33.522

Punct început	X / Y	Punct sfârșit	X / Y	Lungime segment (** (m)
6	451.276,158 512.094,114	7	451.280,128 512.100,648	7.647
7	451.280,128 512.100,648	8	451.259,062 512.104,494	21.415
8	451.259,062 512.104,494	9	451.241,935 512.117,601	21.566
9	451.241,935 512.117,601	1	451.213,902 512.133,107	32.036

\*\* Lungimile segmentelor sunt determinate în planul de proiecție Stereo 70 și sunt rotunjite la 1 milimetru.

\*\*\* Distanța dintre puncte este formată din segmente cumulate ce sunt mai mici decât valoarea 1 milimetru.



**DATE DESPRE IMOBILUL NR. 2097**

Oficiul de Cadastru și Publicitate Imobiliară SIBIU  
Biroul de Cadastru și Publicitate Imobiliară Medias

**A. Partea I. Descrierea imobilului**

TEREN Extravilan

Adresa: Jud. Sibiu

Nr. Crt	Nr cadastral Nr. topografic	Suprafața* (mp)	Observații / Referințe
A1		600	Sector cadastral:60 Teren neimprejmuit;

**B. Partea II. Proprietari și acte**

Inscrieri privitoare la dreptul de proprietate și alte drepturi reale	Referințe
/	
Act Administrativ nr. 654/6, din 25/05/1995 emis de CJSDPAT SIBIU (TITLU DE PROPRIETATE);	
B1	A1
Intabulare, drept de PROPRIETATE, dobândit prin Reconstituire, cota actuala 1/1 1) STANCIU ACHIM	

**C. Partea III. SARCINI .**

Inscrieri privind dezmembramintele dreptului de proprietate, drepturi reale de garanție și sarcini	Referințe
NU SUNT	

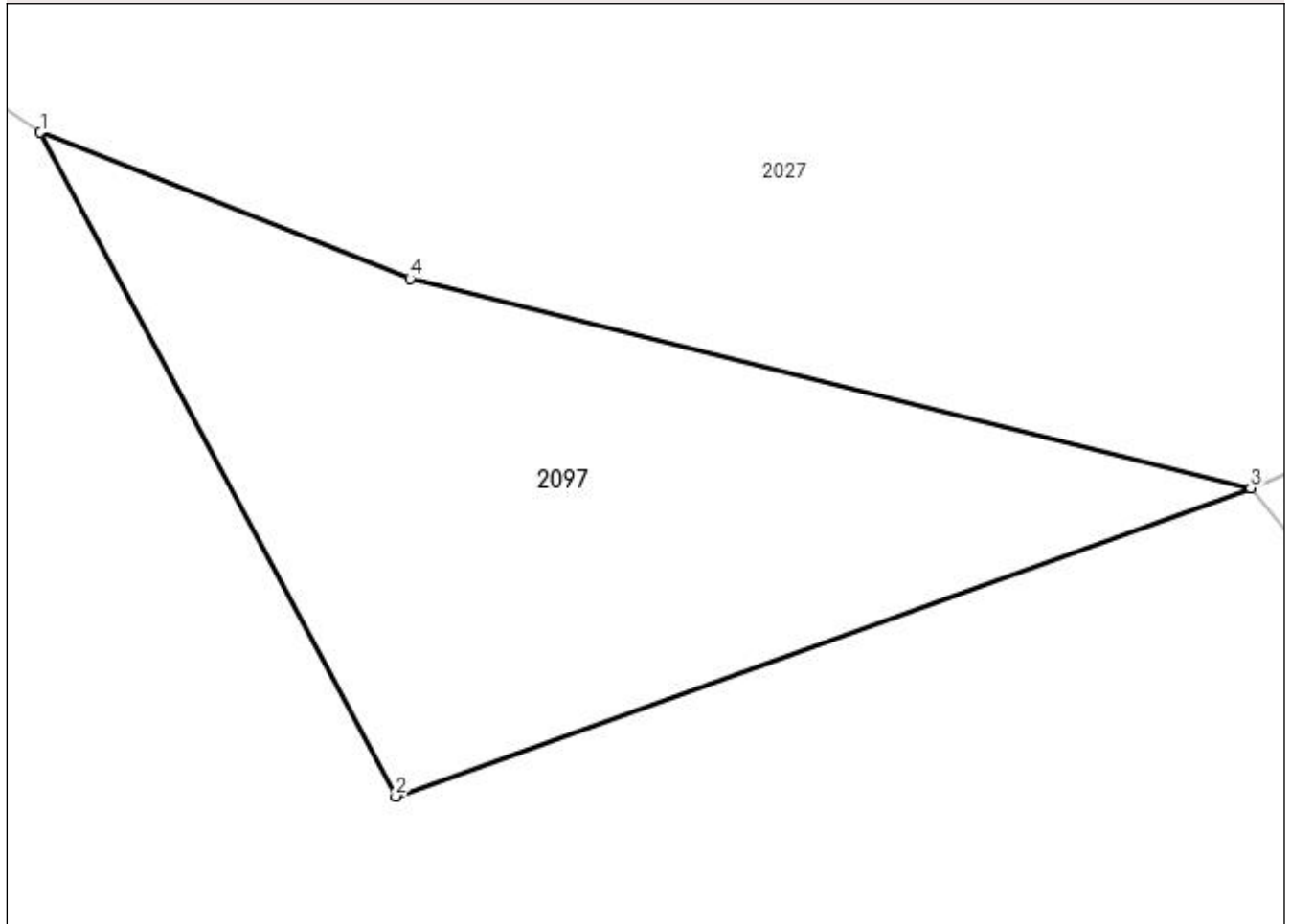
## Anexa Nr. 1 La Partea I

## Teren

Nr cadastral	Suprafața (mp)*	Observații / Referințe
	600	

\* Suprafața este determinată în planul de proiecție Stereo 70.

## DETALII LINIARE IMOBIL



## Date referitoare la teren

Crt	Categorie folosință	Intra vilan	Suprafața (mp)	Tarla	Parcelă	Nr. topo	Observații / Referințe
1	pasune	NU	600	71	3923/2	-	

## Lungime Segmente

1) Valorile lungimilor segmentelor sunt obținute din proiecție în plan.

Punct început	X / Y	Punct sfârșit	X / Y	Lungime segment (** (m)
1	451.362,664 512.119,969	2	451.378,164 512.091,05	32.812
2	451.378,164 512.091,05	3	451.415,423 512.104,478	39.605
3	451.415,423 512.104,478	4	451.378,772 512.113,611	37.771
4	451.378,772 512.113,611	1	451.362,664 512.119,969	17.318

**\*\* Lungimile segmentelor sunt determinate în planul de proiecție Stereo 70 și sunt rotunjite la 1 milimetru.**

**\*\*\* Distanța dintre puncte este formată din segmente cumulate ce sunt mai mici decât valoarea 1 milimetru.**





**DATE DESPRE IMOBILUL NR. 2098**

Oficiul de Cadastru și Publicitate Imobiliară SIBIU  
Biroul de Cadastru și Publicitate Imobiliară Medias

**A. Partea I. Descrierea imobilului**

TEREN Extravilan

Adresa: Jud. Sibiu

Nr. Crt	Nr cadastral Nr. topografic	Suprafața* (mp)	Observații / Referințe
A1	110679	700	Sector cadastral:60 Teren neimprejmuit;

**B. Partea II. Proprietari și acte**

Inscrieri privitoare la dreptul de proprietate și alte drepturi reale	Referințe
<b>6908 / 24/03/2014</b>	
Act Notarial nr. 267, din 21/03/2014 emis de Nistor Ana Corina (contract de vanzare-cumparare);	
B1	A1
Intabulare, drept de PROPRIETATE, dobandit prin Conventie, cota actuala 1/1 1) KEREKEȘ CSABI-OVIDIU, necăsătorit, bun propriu	
<b>19668 / 28/08/2014</b>	
Act Normativ nr. 17, din 07/03/2014 emis de Parlamentul Romaniei;	
B2	A1
Imobil aflat sub incidenta art.3 alin.(1) din Legea 17/2014	

**C. Partea III. SARCINI .**


Inscrieri privind dezmembramintele dreptului de proprietate, drepturi reale de garanție și sarcini	Referințe
NU SUNT	

## Anexa Nr. 1 La Partea I

## Teren

Nr cadastral	Suprafața (mp)*	Observații / Referințe
110679	700	

\* Suprafața este determinată în planul de proiecție Stereo 70.



## Date referitoare la teren

Crt	Categorie folosință	Intravilan	Suprafața (mp)	Tarla	Parcelă	Nr. topo	Observații / Referințe
1	pasune	NU	700	71	3923/4	-	

## Lungime Segmente

1) Valorile lungimilor segmentelor sunt obținute din proiecție în plan.

Punct început	X / Y	Punct sfârșit	X / Y	Lungime segment (** (m)
1	451.415,423 512.104,478	2	451.421,117 512.097,47	9.03
2	451.421,117 512.097,47	3	451.491,546 512.128,169	76.829
3	451.491,546 512.128,169	4	451.491,401 512.137,903	9.735
4	451.491,401 512.137,903	5	451.434,0 512.112,477	62.78
5	451.434,0 512.112,477	1	451.415,423 512.104,478	20.226

**\*\* Lungimile segmentelor sunt determinate în planul de proiecție Stereo 70 și sunt rotunjite la 1 milimetru.**

**\*\*\* Distanța dintre puncte este formată din segmente cumulate ce sunt mai mici decât valoarea 1 milimetru.**



**DATE DESPRE IMOBILUL NR. 2099**

Oficiul de Cadastru și Publicitate Imobiliară SIBIU  
Biroul de Cadastru și Publicitate Imobiliară Medias

**A. Partea I. Descrierea imobilului**

TEREN Extravilan

Adresa: Jud. Sibiu

Nr. Crt	Nr cadastral Nr. topografic	Suprafața* (mp)	Observații / Referințe
A1		1.697	Sector cadastral:60 Teren neimprejmuit;

**B. Partea II. Proprietari și acte**

Inscrieri privitoare la dreptul de proprietate și alte drepturi reale		Referințe
/		
Act Normativ nr. 7, din 13/03/1996 emis de PARLAMENTUL ROMANIEI (lege);		
B1	Inscrierea provizorie, drept de PROPRIETATE, dobandit prin Lege, cota actuala 1/1 1) <b>MUNICIPIUL MEDIAS</b> , CIF:4240677, proprietar neidentificat	A1

**C. Partea III. SARCINI .**

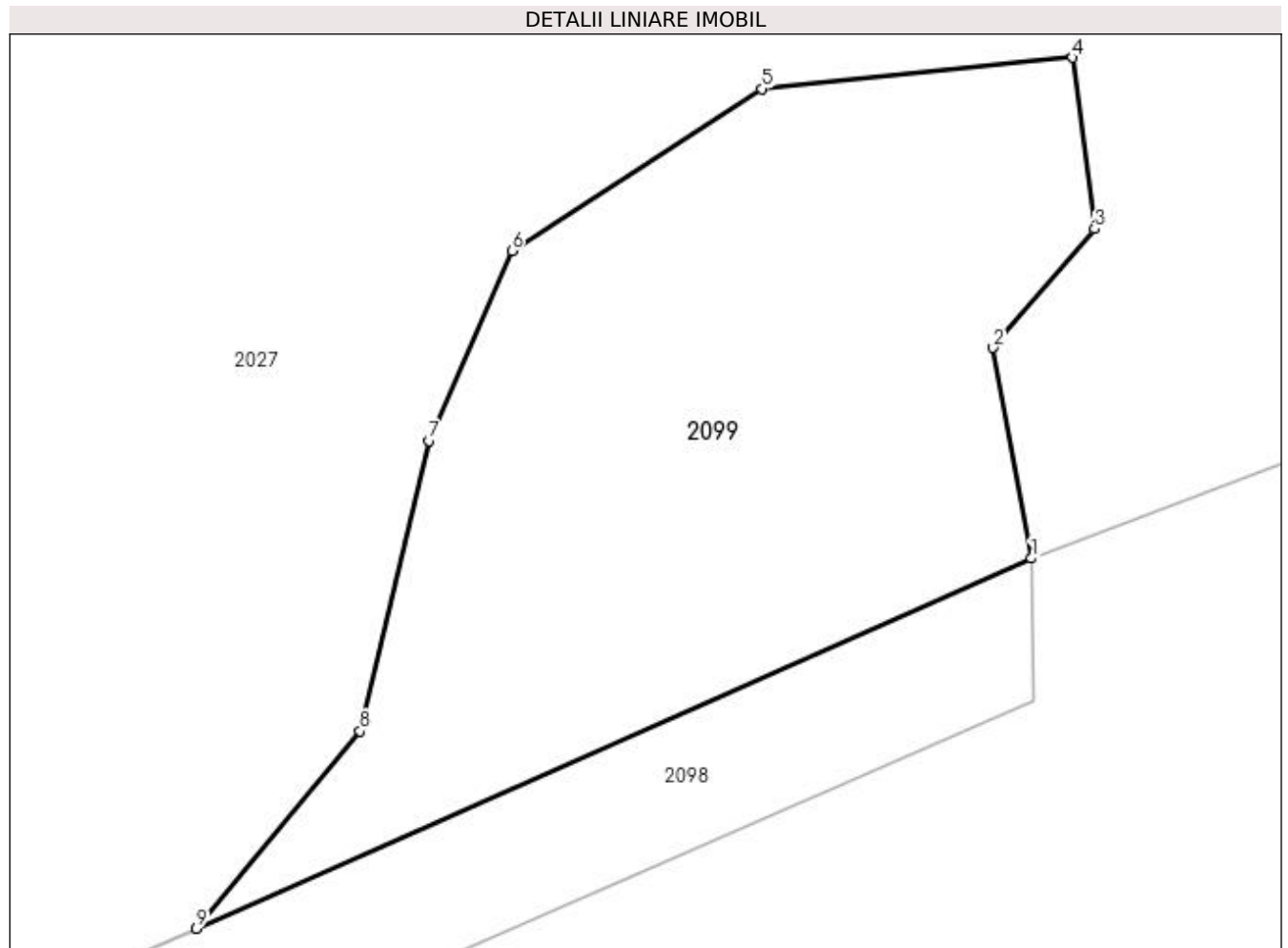
Inscrieri privind dezmembramintele dreptului de proprietate, drepturi reale de garanție și sarcini	Referințe
NU SUNT	

## Anexa Nr. 1 La Partea I

## Teren

Nr cadastral	Suprafața (mp)*	Observații / Referințe
	1.697	

\* Suprafața este determinată în planul de proiecție Stereo 70.



## Date referitoare la teren

Crt	Categorie folosință	Intra vilan	Suprafața (mp)	Tarla	Parcelă	Nr. topo	Observații / Referințe
1	faneata	NU	1.697	71	3888	-	

## Lungime Segmente

1) Valorile lungimilor segmentelor sunt obținute din proiecție în plan.

Punct început	X / Y	Punct sfârșit	X / Y	Lungime segment (** (m)
1	451.491,401 512.137,903	2	451.488,764 512.152,364	14.699
2	451.488,764 512.152,364	3	451.495,764 512.160,525	10.751
3	451.495,764 512.160,525	4	451.494,225 512.172,299	11.874
4	451.494,225 512.172,299	5	451.472,883 512.170,152	21.45
5	451.472,883 512.170,152	6	451.455,691 512.159,036	20.473

Punct început	X / Y	Punct sfârșit	X / Y	Lungime segment (** (m)
6	451.455,691 512.159,036	7	451.450,021 512.145,974	14.239
7	451.450,021 512.145,974	8	451.445,266 512.126,037	20.496
8	451.445,266 512.126,037	9	451.434,0 512.112,477	17.63
9	451.434,0 512.112,477	1	451.491,401 512.137,903	62.78

\*\* Lungimile segmentelor sunt determinate în planul de proiecție Stereo 70 și sunt rotunjite la 1 milimetru.

\*\*\* Distanța dintre puncte este formată din segmente cumulate ce sunt mai mici decât valoarea 1 milimetru.





**DATE DESPRE IMOBILUL NR. 2100**

Oficiul de Cadastru și Publicitate Imobiliară SIBIU  
Biroul de Cadastru și Publicitate Imobiliară Medias

**A. Partea I. Descrierea imobilului**

TEREN Extravilan

Adresa: Jud. Sibiu

Nr. Crt	Nr cadastral Nr. topografic	Suprafața* (mp)	Observații / Referințe
A1	115254	26.200	Sector cadastral:60 Teren neimprejmuit;

**B. Partea II. Proprietari și acte**

Inscrieri privitoare la dreptul de proprietate și alte drepturi reale	Referințe
<b>12583 / 06/08/2020</b>	
Act Notarial nr. 1107, din 06/08/2020 emis de GĂITAN IOANA-CRISTINA (contract de vanzare-cumparare);	
B1 Intabulare, drept de PROPRIETATE, dobandit prin Conventie, cota actuala 1/1 1) BUCȘA PAUL	A1

**C. Partea III. SARCINI .**

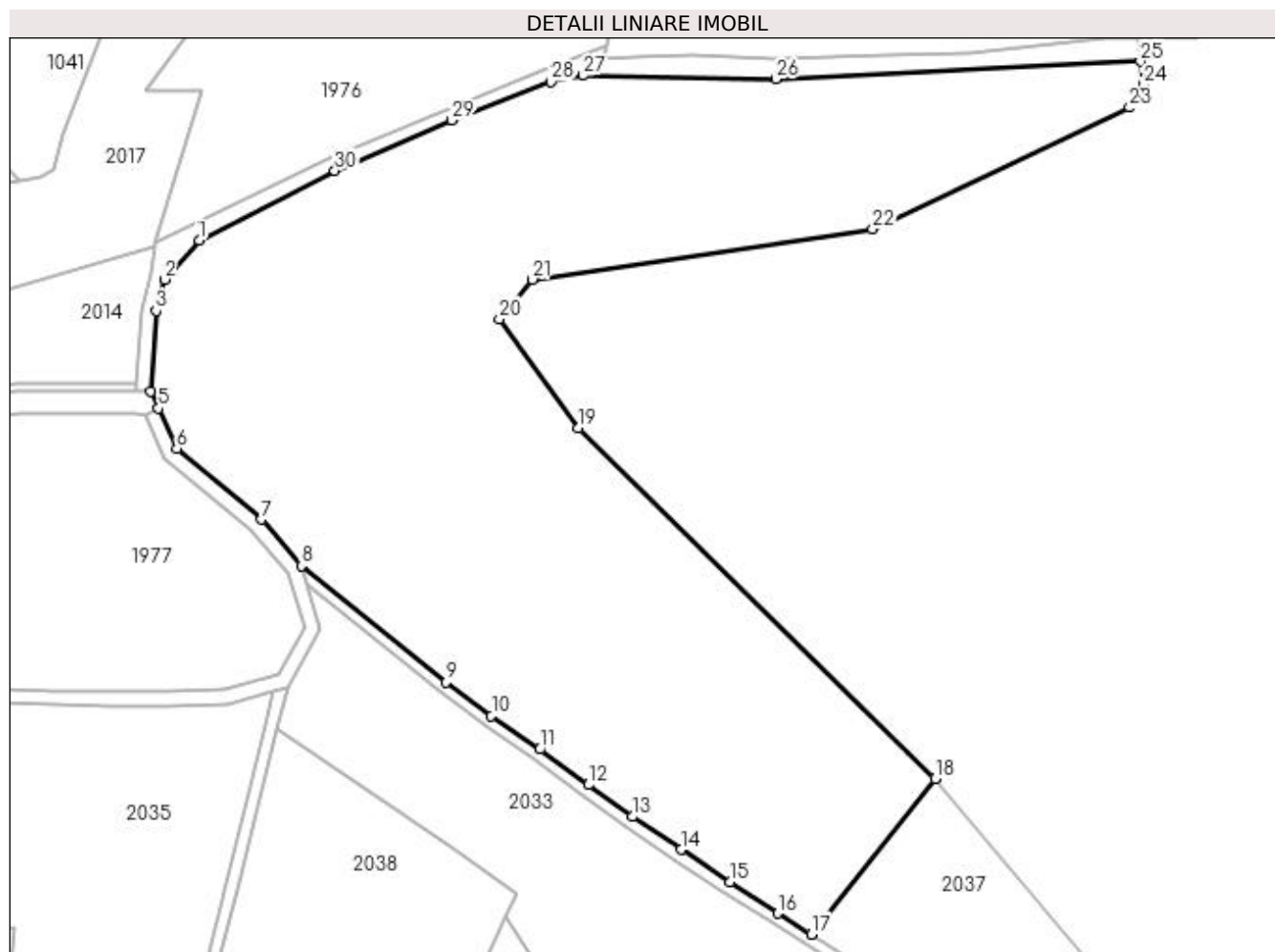
Inscrieri privind dezmembramintele dreptului de proprietate, drepturi reale de garanție și sarcini	Referințe
NU SUNT	

## Anexa Nr. 1 La Partea I

## Teren

Nr cadastral	Suprafața (mp)*	Observații / Referințe
115254	26.200	

\* Suprafața este determinată în planul de proiecție Stereo 70.



## Date referitoare la teren

Crt	Categorie folosință	Intravilan	Suprafața (mp)	Tarla	Parcelă	Nr. topo	Observații / Referințe
1	arabil	NU	26.200	71	3891/1	-	

## Lungime Segmente

1) Valorile lungimilor segmentelor sunt obținute din proiecție în plan.

Punct început	X / Y	Punct sfârșit	X / Y	Lungime segment (** (m)
1	450.990,59 512.564,11	2	450.981,078 512.553,467	14.274
3	450.978,882 512.544,873	4	450.977,437 512.522,894	22.027
5	450.979,513 512.518,287	6	450.984,486 512.507,248	12.108
7	451.007,667 512.487,929	8	451.018,478 512.475,169	16.724
9	451.058,027 512.443,442	10	451.070,424 512.434,319	15.392

Punct început	X / Y	Punct sfârșit	X / Y	Lungime segment (** (m)
2	450.981,078 512.553,467	3	450.978,882 512.544,873	8.87
4	450.977,437 512.522,894	5	450.979,513 512.518,287	5.053
6	450.984,486 512.507,248	7	451.007,667 512.487,929	30.176
8	451.018,478 512.475,169	9	451.058,027 512.443,442	50.702
10	451.070,424 512.434,319	11	451.083,66 512.425,11	16.124

Punct început	X / Y	Punct sfârșit	X / Y	Lungime segment (** (m)	Punct început	X / Y	Punct sfârșit	X / Y	Lungime segment (** (m)
11	451.083,66 512.425,11	12	451.096,976 512.415,403	16.479	12	451.096,976 512.415,403	13	451.109,008 512.406,705	14.847
13	451.109,008 512.406,705	14	451.122,251 512.397,724	16.001	14	451.122,251 512.397,724	15	451.135,658 512.388,804	16.103
15	451.135,658 512.388,804	16	451.148,651 512.380,295	15.531	16	451.148,651 512.380,295	17	451.157,886 512.374,568	10.866
17	451.157,886 512.374,568	18	451.191,703 512.417,13	54.361	18	451.191,703 512.417,13	19	451.094,283 512.512,874	136.593
19	451.094,283 512.512,874	20	451.072,659 512.542,71	36.847	20	451.072,659 512.542,71	21	451.081,655 512.553,482	14.035
21	451.081,655 512.553,482	22	451.174,644 512.567,268	94.005	22	451.174,644 512.567,268	23	451.244,821 512.600,409	77.609
23	451.244,821 512.600,409	24	451.248,594 512.606,654	7.296	24	451.248,594 512.606,654	25	451.247,802 512.612,988	6.384
25	451.247,802 512.612,988	26	451.148,185 512.608,176	99.734	26	451.148,185 512.608,176	27	451.095,545 512.609,145	52.649
27	451.095,545 512.609,145	28	451.086,733 512.607,416	8.98	28	451.086,733 512.607,416	29	451.059,647 512.596,898	29.056
29	451.059,647 512.596,898	30	451.027,654 512.583,202	34.802	30	451.027,654 512.583,202	1	450.990,59 512.564,11	41.692

\*\* Lungimile segmentelor sunt determinate în planul de proiecție Stereo 70 și sunt rotunjite la 1 milimetru.

\*\*\* Distanța dintre puncte este formată din segmente cumulate ce sunt mai mici decât valoarea 1 milimetru.

